


RELATF NACIONAL
CANTAR

9-1120 755-1007


0-OCT-2007

MUNICIPALIDAD DE BAGACES

PROCESADO PLANO CATASTRADO SEG.
LEY DE PLANIFICACION URBAN.
Nº 4240 DEL 15 NOVIEMBRE, 1974



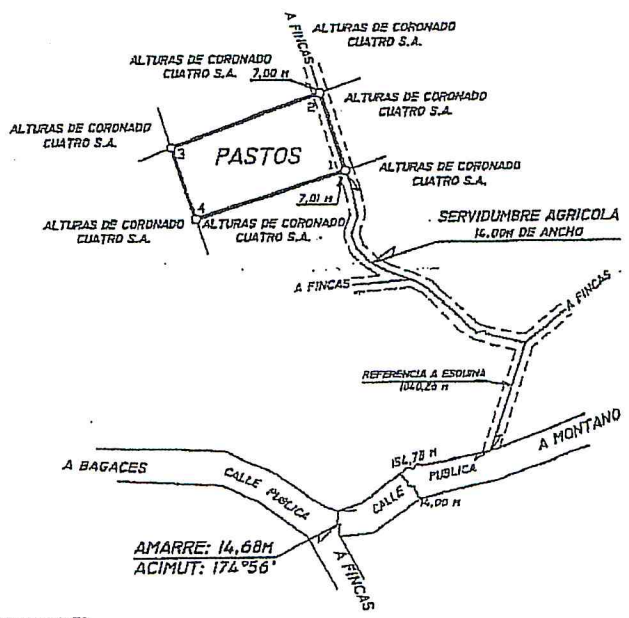
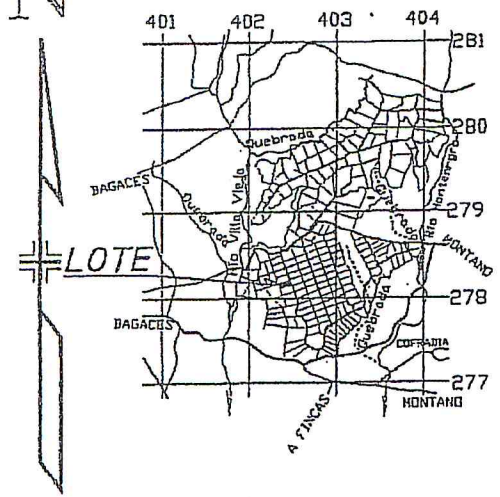
CATASTRO NACIONAL



LINEA	ACIMUT GRADOS	DISTANCIA METROS
1-2	341°40'	74.97
2-3	250°19'	145.30
3-4	160°36'	70.88
4-1	71°58'	143.94


255

UBICACION HOJA: TIERRAS MORENAS I.G.N.
ESCALA 1:50.000



NOTAS:

- METODO UTILIZADO:**
- LEVANTAMIENTO POLAR CON RADIALES A LOS VERTICES
 - POLIGONAL CERRADA:
 - ERROR LINEAL: 0,02 M
 - ERROR ANGULAR: 0°01'
 - LINDEROS EXISTENTES
 - MODIFICA AL PLANO CATASTRADO 6-1125134-2006
- TOTAL FRENTE A SERVIDUMBRE AGRICOLA, DE LOS VERTICES 1-2 ES DE 74,97 M



DIRECCION DE URBANISMO
I. N. V. U.

02 OCT. 2007

APROBADO PARA EFECTOS DEL CATASTRO

PARA SEGREGAR

USO EXCLUSIVAMENTE AGRICOLA

PROPIEDAD DE: CEDULA JURIDICA No. 3-101-203108 ALTURAS DE CORONADO CUATRO S.A.	ARCHIVO: LOTE 16B	SITUADO EN: ARBOLITO	INFORMACION DEL REGISTRO PUBLICO ES PARTE DE FOLIO REAL: 5154468-000	AREA: 1HA. 0539,08m²
	PROTOCOLO: TOMO: 13878 FOLIO: 144	DISTRICTO: 1º BAGACES CANTON: 4º BAGACES	PROVINCIA: 5º GUANACASTE	AREA SEGUN REGISTRO: 405 HA. 0151,15m²
FECHA: MARZO-2007		AREA SEGUN REGISTRO: 405 HA. 0151,15m²		


 WILLIAM QUESADA VARGAS
 AGRIHENSOR ASOCIADO S.A. 079