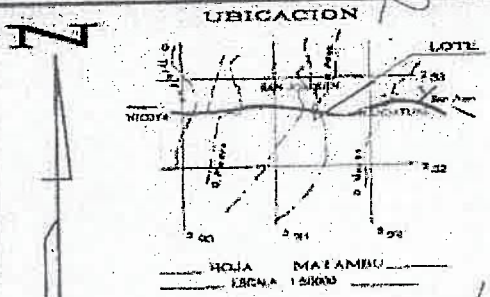

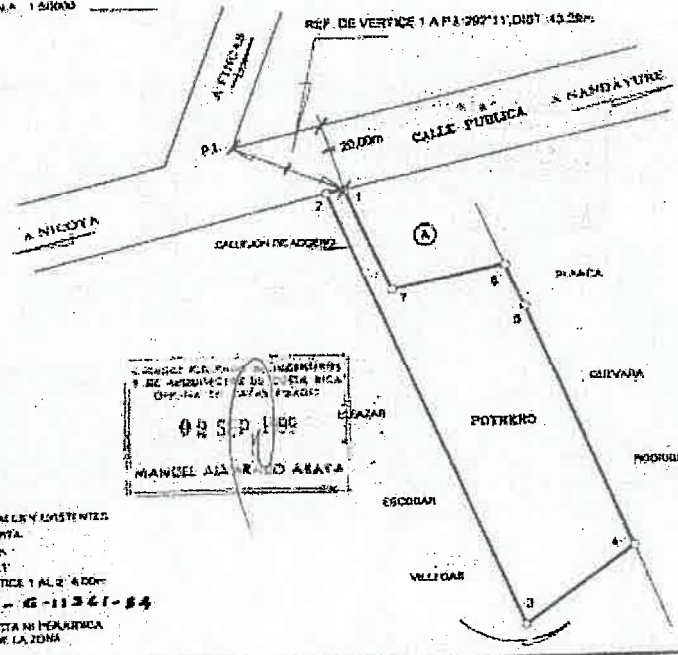


CATASTRO NACIONAL  
171 167  
TITULO IMAGEN  
SECCION NICOSIA AÑO 1997

REGISTRO NACIONAL  
CATASTRO NACIONAL  
El presente plano ha cumplido con los requisitos exigidos por la ley, por lo que ha sido registrado bajo el siguiente número:  
**G-582458-99**  
Fecha: **06 SEP 1999**



DERROTERO		
LINEA	AZIMUT	DIST.(m)
1 - 2	258° 00'	400
2 - 3	167° 18'	102.00
3 - 4	63° 24'	28.00
4 - 5	138° 07'	56.14
5 - 6	338° 32'	10.36
6 - 7	258° 00'	75.00
7 - 1	336° 28'	24.00



06 SEP 1999  
MANUEL ALVARADO ARAYA

DEL INDANTE:  
CARMEN URBINA MATARRITA

NOTA:  
CON FE DE QUE LOS LINDOS SON ACTUALES Y EXISTENTES  
LEVANTAMIENTO POR: POLIGONAL ABERTA  
EJECUTOR ESTIMADOR: LINEAL y ANGULAR  
ANGULAR: 00781  
FRONTE TOTAL A CALLE PUBLICA DEL VERTICE 1 AL 2: 400 M  
MAYOR AL PLANO N.º G-11341-99  
LA ASERCIÓN DE ESTE PLANO, NO AFECTA NI PERSISTE EN LAS AREAS DEL PATRIMONIO NACIONAL DE LA ZONA MARITIMO-TERRESTRE

PROPIEDAD DE: <b>ELICAZAR ESCOBAR VILLEGAS</b>	ESCALA: 1:1000	SITUADO EN: SAN JOAQUIN	ESPARTO
VENDIÓ A: <b>ROSA URBINA MATARRITA</b>	ESCALA: 1:1000	DISTRITO: MANSION	FOLIO REAL NUMERO 5012485-000
<b>LUIS ENRIQUE GONZALEZ MOREIRA</b> MANTENEDOR DE LA INFORMACION	AREA: 2269.01 m <sup>2</sup>	CANTON: NICOSIA	PROVINCIA: GUANACASTE
PROYECTO TOMO: 10610	FOLIO: 36	ESCALA: 1:1000	ARCHIVO FECHA: AGOSTO 1998

EP-11341-99