



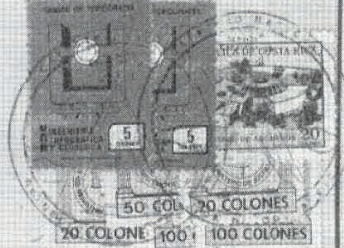
VER DOCUMENTO ADJUNTO  
SOBRE ANOTACIONES Y VIS

25-A-13-3-5

694970

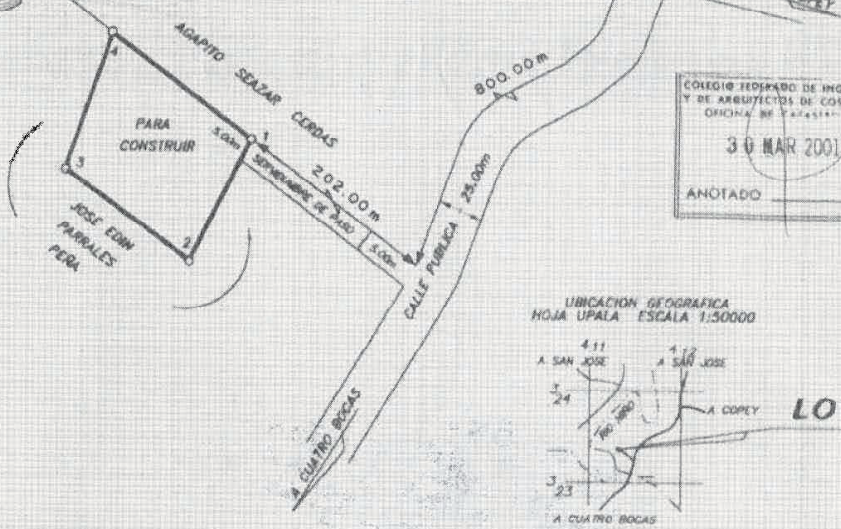
CATASTRO NACIONAL  
72 118  
ROLLO - IMAGEN  
SECCION MICROFILM AÑO 2001

REGISTRO NACIONAL  
CATASTRO NACIONAL  
El presente plano ha cumplido con los requisitos exigidos por la Ley, por lo que ha sido registrado bajo el siguiente número:  
*A-694970-2001*  
03 ABR 2001  
Fecha

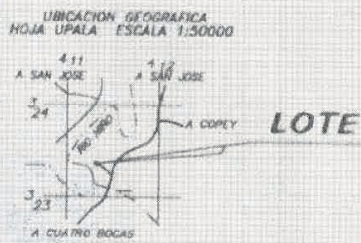


NOTAS:  
LEVANTAMIENTO POLAR  
POLIGONAL ABIERTA  
ERRORES ESTIMADOS:  
ANGULAR 00' 01"  
LINEAL 0.01m  
LINDEROS EXISTENTES  
MODIFICA AL PLANO CATASTRADO  
A-366532-1979 POR UBICACION  
Y REFERENCIA A ESQUINA Y  
DOY FE DE QUE NO TRASLAPA  
OTRAS FINCAS.  
DOY FE DE QUE LA UBICACION  
ES COMO LA INDICO Y NO COMO  
APARECE EN LA HOJA CARTOGRAFICA

LINEA	A	Z	M	U	T	DISTANCIA
						m. ctm.
1 - 2	206	43	28	88		
2 - 3	308	04	33	89		
3 - 4	18	34	31	38		
4 - 1	127	02	38	29		



COLEGIO FEDERADO DE INGENIEROS  
Y DE ARQUITECTOS DE COSTA RICA  
OFICINA DE CATASTRACION  
30 MAR 2001  
ANOTADO



PROPIEDAD DE: JOSE EDIN PARRALES PERA CEDULA N° 053-772  
TRASPASA A:  
ADRIAN DE JESUS PARRALES MEDINA  
CEDULA DE RESIDENCIA N° 270-181598-093779  
WENDY ALEJANDERA MARTINEZ ALVARADO  
CEDULA N° 1-845-073

SITUADO EN SAN JOSE  
DISTRITO 3° SAN JOSE  
CANTON 13° UPALA  
PROVINCIA 2° ALAJUELA

ES PARTE  
FOLIO REAL N°  
2208957-000  
AREA SEGUN REGISTRO  
42697.71 m<sup>2</sup>

 SILVANA MARIN RUIZ TOPOGRAFIA ASOCIADA S.A. 9275	<b>1068.91</b> m <sup>2</sup> AREA	ESCALA 1:1000	ARCHIVO	FECHA FEBRERO 2001
PROTOCOLO TOMO 11188	FOLIO 142			