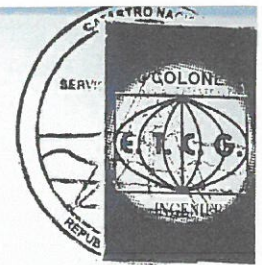


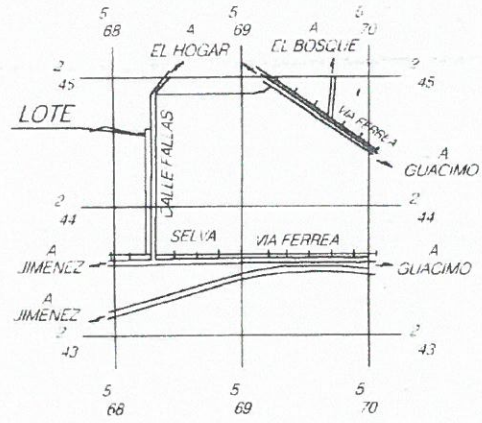
MUNICIPALIDAD DE GUACIMO  
DEPARTAMENTO CATASTRO  
Visado Municipal para efectos del  
Art. 33 Ley de Planificación Urbana.  
APROBADO 23/02/04  
Fecha

REGISTRO NACIONAL  
CATASTRO NACIONAL  
El presente plano se levantó de acuerdo a los requisitos exigidos por la ley y ha sido registrado bajo el número L-908777-2004  
Fecha: 17 FEB 2004  
Firma Autorizada

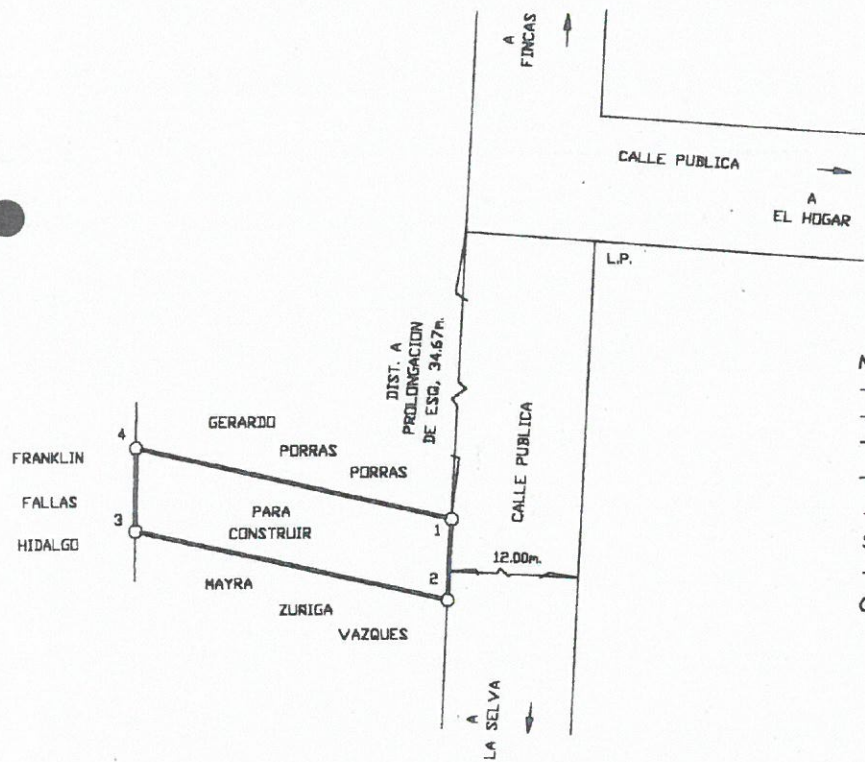


0000026

LINEA	AZIMUT	DISTANCIA
1-2	183° 06'	12.46
2-3	282° 41'	49.8
3-4	00° 21'	12.46
4-1	103° 07'	50.8



**UBICACION**  
HOJA  
GUACIMO 3446 I  
ESCALA 1:50000



COLEGIO FEDERADO DE INGENIEROS  
Y DE ARQUITECTOS DE COSTA RICA  
\* 13 FEB 2004 \*  
**ANOTADO**

**NOTAS:**  
-LEVANTAMIENTO POLAR.  
-POLIGONAL ABIERTA CON UNA ESTACION.  
-ERROR ANGULAR ESTIMADO: +/- 00' 01"  
-ERROR LINEAL ESTIMADO: +/- 0.05m.  
-DOY FE DE QUE LOS LINDEROS SON EXISTENTES.  
-DISTANCIA FRETE A: CALLE PUBLICA DE 1 A 2: 12.46m.

PROPIEDAD DE <b>FRANKLIN FALLAS HIDALGO</b>	CEDULA No: 1-166-414	AREA <b>626.20 m<sup>2</sup></b>	INFORMACION REGISTRO PUBLICO ES PARTE DEL FOLIO REAL: FOLIO REAL 7079545-000
EN POSESION DE: <b>MARIA OLIVIA CALVO MENA</b>	CEDULA No: 9-067-623	PROTOCOLO TOMO 12723 FOLIO 072	AREA: 78713.16m <sup>2</sup>
 JUAN CARLOS GONZALEZ CALDERON TOPOGRAFO ASOCIADO T.A. 14336	ESCALA 1 : 1000	SITUADO EN LA SELVA DISTRITO 01 GUACIMO CANTON 06 GUACIMO PROVINCIA 07 LIMON	ARCHIVO Olivia120:
	FECHA 12-02-2004		