

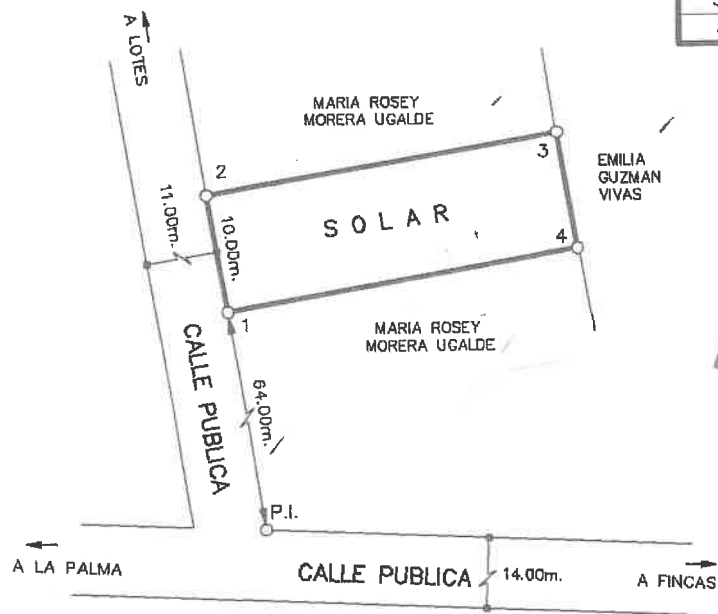
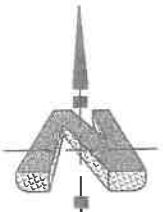
**REGISTRO INMOBILIARIO**  
**Sub-Dirección Catastral**  
 El presente plano ha cumplido con los requisitos exigidos por la ley, por lo que ha sido registrado bajo el siguiente número:  
**P-1829193-2015**  
**25 JUN. 2015** Fecha. Firma Autorizada: *[Firma]*

**REGISTRO NACIONAL**  
 República de Costa Rica  
**INMOBILIARIO**  
 Subdirección Catastral  
 Departamento Registral

P-208275-000

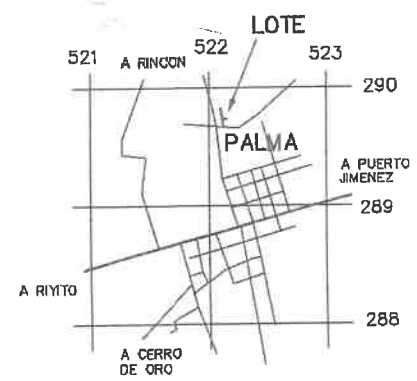
Catastro Nacional  
**2015-44404-C**  
 19/06/2015 13:39:54  
 Reingreso

| DERROTERO |            |           |
|-----------|------------|-----------|
| LINEA     | AZIMUT     | DISTANCIA |
| 1 - 2     | 350°19'00" | 10.00m    |
| 2 - 3     | 80°19'00"  | 30.00m    |
| 3 - 4     | 170°19'00" | 10.00m    |
| 4 - 1     | 260°19'00" | 30.00m    |



COLEGIO FEDERADO DE INGENIEROS Y ARQUITECTOS DE COSTA RICA  
 \* 19 JUN 2015 \*  
**ANOTADO**

Municipalidad de Golfito  
 Control y Desarrollo Urbano  
**VISADO**  
 Para efectos Registrales  
 Firma: *[Firma]*



**UBICACION GEOGRAFICA**  
 ESCALA 1: 50.000  
 HOJA: GOLFO DULCE

**NOTAS:**

LINDEROS EXISTENTES.  
 LEVANTAMIENTO POLAR CON POLIGONAL ABIERTA Y RADIALES A LOS VERTICES  
 ERRORES ESTIMADOS: ANGULAR: 00'01" LINEAL= 0.01m.  
 MODIFICA PLANO CATASTRADO No. P-1708839-2013, P-1819562-2015 Y P-0200197-1994.  
 ESTE PLANO SERVIRA UNICAMENTE PARA INSCRIBIR EL INMUEBLE. UNA VEZ INSCRITO EL FRACCIONAMIENTO Y LA REUNION RESPECTIVA, EL PLANO SURTIRA LOS EFECTOS JURIDICOS CORRESPONDIENTES DESDE LA FECHA DE SU INSCRIPCION EN EL CATASTRO.

|  |   |  |
|--|---|--|
| ES PARTE DE FOLIO REAL No.<br><b>6199552-000</b><br>AREA SEGUN REGISTRO: 8712m <sup>2</sup> /<br>AREA A SEGREGAR: 87m <sup>2</sup> | ES PARTE DE FOLIO REAL No.<br><b>6096265-000</b><br>AREA SEGUN REGISTRO: 24944.48m <sup>2</sup> /<br>AREA A SEGREGAR: 213m <sup>2</sup> | SITA EN: PALMA<br>DISTRITO 2° PUERTO JIMENEZ<br>CANTON 7° GOLFITO<br>PROVINCIA 6° PUNTARENAS |
| AREA: <b>300</b> / m <sup>2</sup>  | ESCALA 1: 500 /   | MARIO ALVAREZ CORDOBA<br>TOPOGRAFO ASOCIADO TA-6695  |
| PROTOCOLO:<br>TOMO: 18798 FOLIO: 170   | FECHA: MAYO-2015  |  |

00000159