
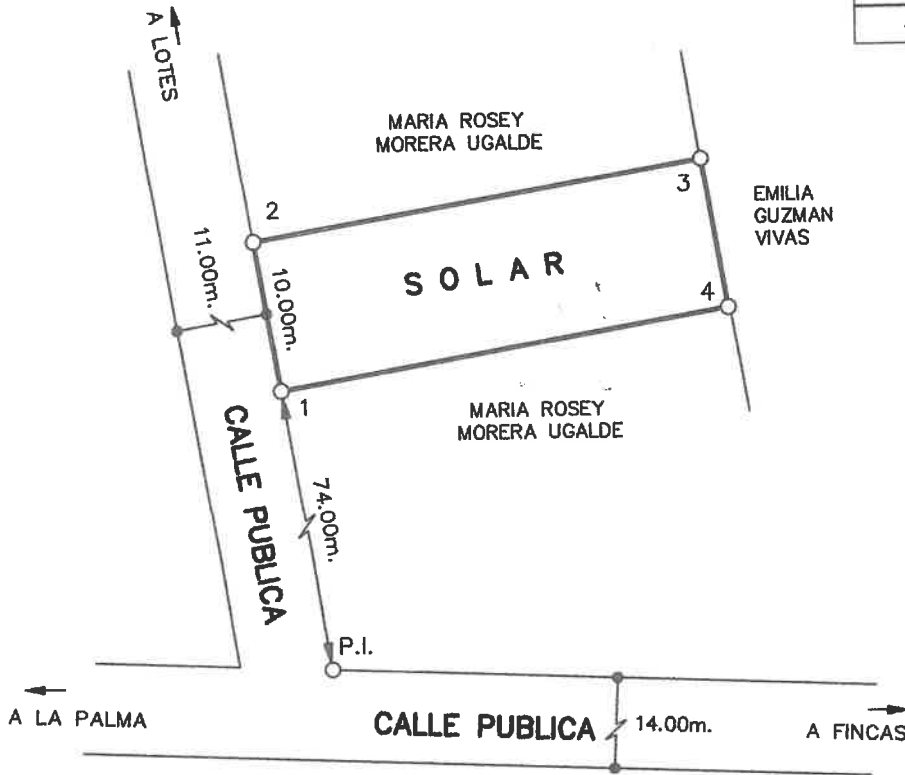
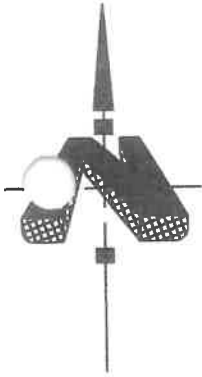


REGISTRO INMOBILIARIO
Sub-Dirección Catastral
 El presente plano ha cumplido con los requisitos exigidos por la ley, por lo que ha sido registrado bajo el siguiente número:
P-1836640-2015
 Fecha: **27 JUL. 2015** Firma Autorizada: 

REGISTRO NACIONAL Subdirección
 Catastral
 REPUBLICA DE COSTA RICA Departamento
 Inmobiliario Registral

Catastro Nacional
 2015-44420-1
 21/07/2015 12:01:3
 Reingreso

DERROTAR		
LINEA	AZIMUT	DISTA
1 - 2	350°19'00"	10.
2 - 3	80°19'00"	30.
3 - 4	170°19'00"	10.
4 - 1	260°19'00"	30.

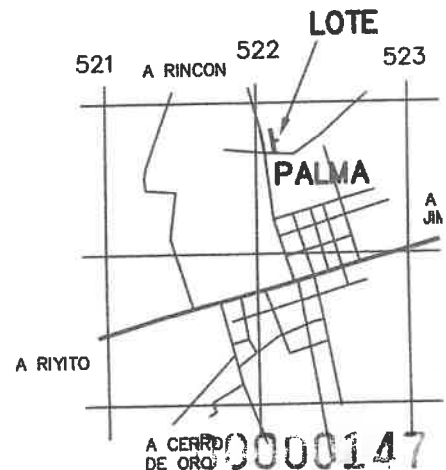


COLEGIO FEDERICO DE INGENIEROS Y ARQUITECTOS DE COSTA RICA
 * 21 JUL 2015
ANOTADO

Municipalidad de Golfito
 Control y Desarrollo Urbano
 Para: 
 Firma: 
 Municipalidad de Golfito
 Control y Desarrollo Urbano

NOTAS:

LINDEROS EXISTENTES.
 LEVANTAMIENTO POLAR CON POLIGONAL ABIERTA Y RADIALES A LOS VERTICES
 ERRORES ESTIMADOS: ANGULAR: 00°01' LINEAL= 0.01m.
 MODIFICA PLANO CATASTRADO No. P-1706839-2013, P-1819569-2015 Y P-0200197-1994.
 ESTE PLANO SERVIRA UNICAMENTE PARA INSCRIBIR EL INMUEBLE. UNA VEZ INSCRITO EL FRACCIONAMIENTO Y LA REUNION RESPECTIVA, EL PLANO SURTIRA LOS EFECTOS



UBICACION GEOGRAFICA