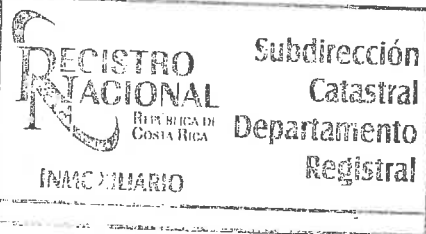


REGISTRO INMOBILIARIO
Sub-Dirección Catastral

El presente plano ha cumplido con los requisitos exigidos por la ley, por lo que ha sido registrado bajo el siguiente número:

P-1828297-2015

Fecha: 22 JUN 2015 Firma Autorizada:

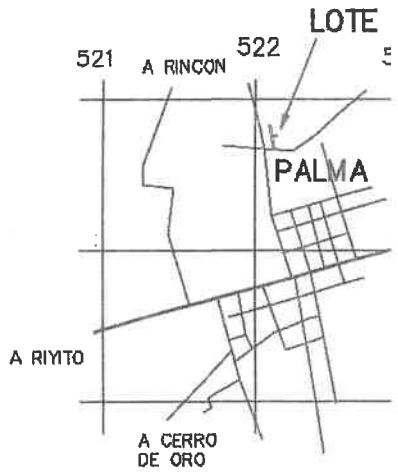
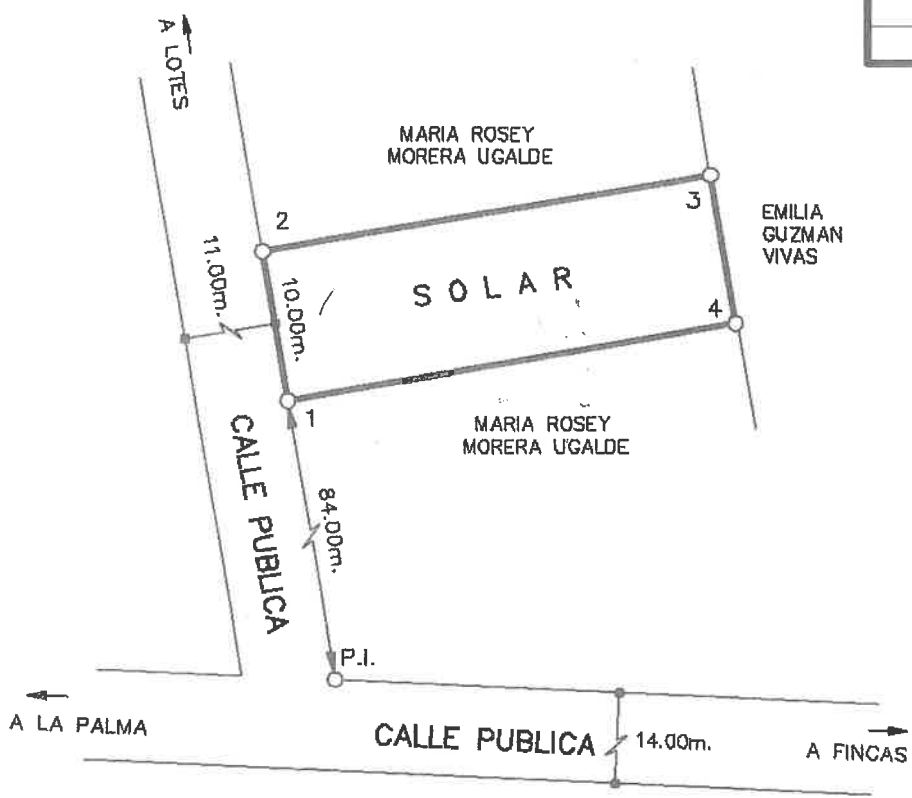
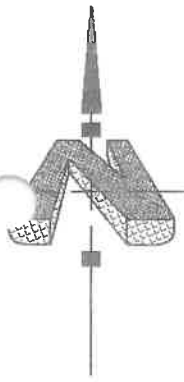


P-208297-CC

Catastro Nacional
2015-44422
19/06/2015 14:10
Reingreso

DERROTE

LINEA	AZIMUT
1 - 2	350°19'00"
2 - 3	80°19'00"
3 - 4	170°19'00"
4 - 1	260°19'00"



NOTAS:

LINDEROS EXISTENTES.
LEVANTAMIENTO POLAR CON POLIGONAL ABIERTA Y RADIALES A LOS VERTICES
ERRORES ESTIMADOS: ANGULAR: 00°01' LINEAL= 0.01m.
MODIFICA PLANO CATASTRADO No. P-1706839-2013, P-1819564-2015 Y P-0200197-1994.
ESTE PLANO SERVIRA UNICAMENTE PARA INSCRIBIR EL INMUEBLE. UNA VEZ INSCRITO EL FRACCIONAMIENTO Y LA REUNION RESPECTIVA, EL PLANO SURTIRA LOS EFECTOS //

00000073

UBICACION GEOGRAFICA