

REGISTRO INMOBILIARIO
Sub-Dirección Catastral
 El presente plano ha cumplido con los requisitos exigidos por la ley, por lo que ha sido registrado bajo el siguiente número::
P-1824368-2015
 Fecha: **04 JUN 2015** Firma Autorizada: *[Firma]*

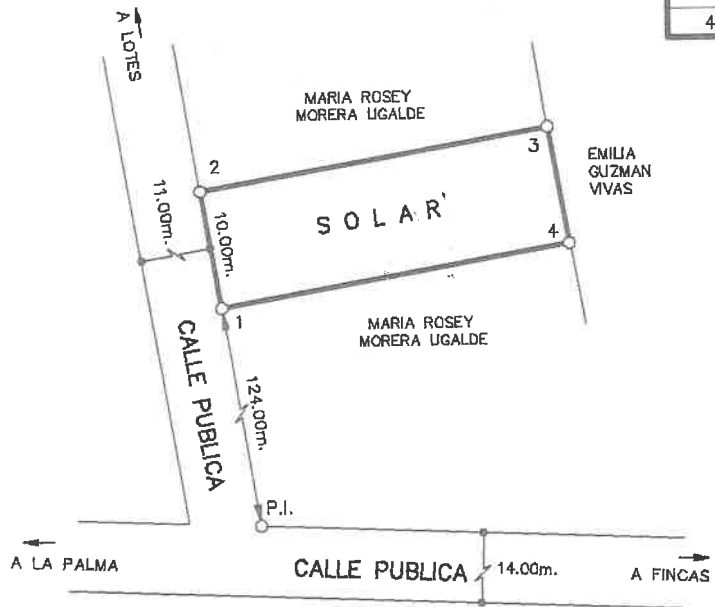
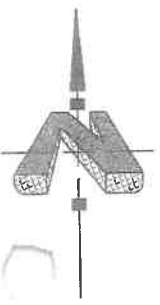
REGISTRO NACIONAL
 República de Costa Rica
 Subdirección Catastral
 Departamento Registral

P. 1824368-000

Catastro Nacional
 2015-44433-C
 29/05/2015 13:56:26

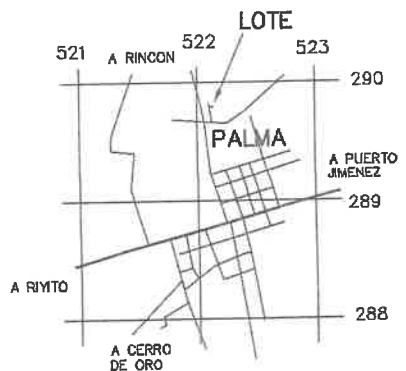
DERROTERO

LINEA	AZIMUT	DISTANCIA
1 - 2	350°19'00"	10.00m
2 - 3	80°19'00"	30.00m
3 - 4	170°19'00"	10.00m
4 - 1	260°19'00"	30.00m



COLEGIO FEDERAL DE INGENIEROS
 Y ARQUITECTOS DE COSTA RICA
 * 29 MAY 2015 *
ANOTADO

Municipalidad de Golfito
 Control y Desarrollo Urbano
VISADO
 Para efectos Registrales
 Firma: *[Firma]*



NOTAS:

LINDEROS EXISTENTES.
 LEVANTAMIENTO POLAR CON POLIGONAL ABIERTA Y RADIALES A LOS VERTICES
 ERRORES ESTIMADOS: ANGULAR: 00'01" LINEAL= 0.01m.
 MODIFICA PLANO CATASTRADO No. P-1708839-2013, P-1819338-2015 Y P-0200197-1994.
 ESTE PLANO SERVIRA UNICAMENTE PARA INSCRIBIR EL INMUEBLE. UNA VEZ INSCRITO EL FRACCIONAMIENTO Y LA REUNION RESPECTIVA, EL PLANO SURTIRA LOS EFECTOS JURIDICOS CORRESPONDIENTES DESDE LA FECHA DE SU INSCRIPCION EN EL CATASTRO.

UBICACION GEOGRAFICA
 ESCALA 1: 50.000
 HOJA: GOLFO DULCE

ES PARTE DE FOLIO REAL No. 6199552-000 AREA SEGUN REGISTRO: 8712m ² AREA A SEGREGAR: 87m ²	ES PARTE DE FOLIO REAL No. 6096265-000 AREA SEGUN REGISTRO: 24944.48m ² AREA A SEGREGAR: 213m ²	SITA EN: PALMA DISTRITO 2° PUERTO JIMENEZ CANTON 7° GOLFITO PROVINCIA 6° PUNTARENAS
AREA: 300 m ²	ESCALA 1: 500	43
PROTOCOLO: TOMO: 18798 FOLIO: 170	FECHA: MAYO-2015	
MARIO ALVAREZ CORDOBA TOPOGRAFO ASOCIADO TA-6695		

0000000