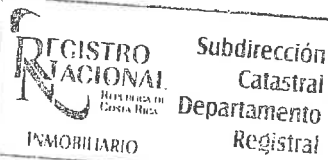


**REGISTRO INMOBILIARIO
Sub-Dirección Catastral**

El presente plano ha cumplido con los requisitos exigidos por la ley, por lo que ha sido registrado bajo el siguiente número:

P-1832763-2015

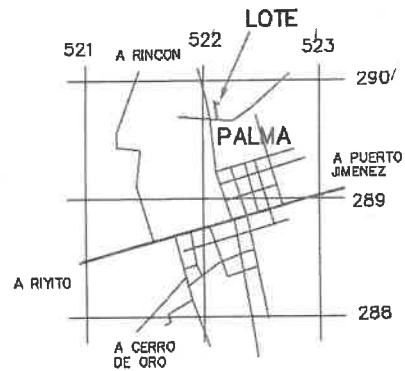
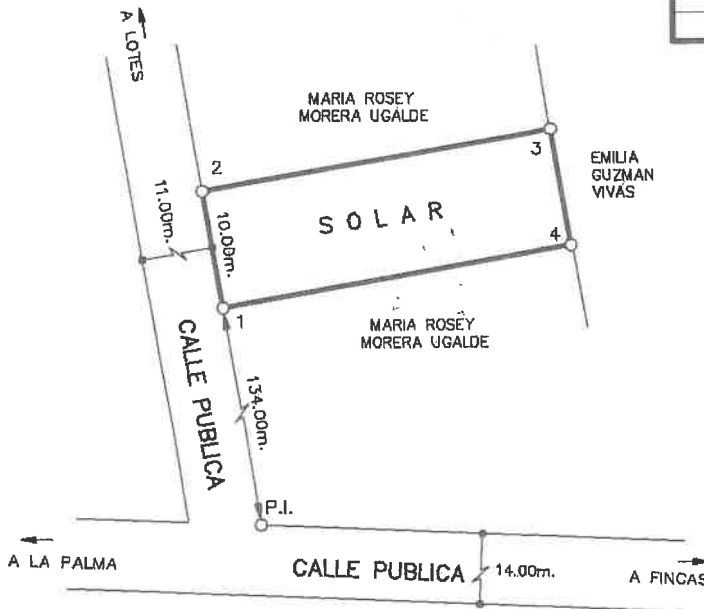
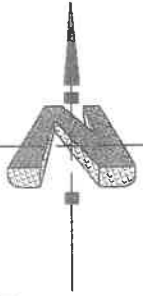
Fecha: 10 JUL. 2015 Firma Autorizada:



Catastro Nacional
2015-44434-C
03/07/2015 10:05:01
Reingreso

Catastro Nacional
2015-44434-C
19/06/2015 14:11:43
Reingreso

D E R R O T E R O		
LINEA	A Z I M U T	DISTANCIA
1 - 2	350°19'00"	10.00m
2 - 3	80°19'00"	30.00m
3 - 4	170°19'00"	10.00m
4 - 1	260°19'00"	30.00m



UBICACION GEOGRAFICA
ESCALA 1: 50.000
HOJA: GOLFO DULCE

NOTAS:

LINDEROS EXISTENTES.
LEVANTAMIENTO POLAR CON POLIGONAL ABIERTA Y RADIALES A LOS VERTICES
ERRORES ESTIMADOS: ANGULAR: 00'01" LINEAL= 0.01m.
MODIFICA PLANO CATASTRADO No. P-1706839-2013, P-1819570-2015 Y P-0200197-1994.
ESTE PLANO SERVIRA UNICAMENTE PARA INSCRIBIR EL INMUEBLE. UNA VEZ INSCRITO EL FRACCIONAMIENTO Y LA REUNION RESPECTIVA, EL PLANO SURTIRA LOS EFECTOS JURIDICOS CORRESPONDIENTES DESDE LA FECHA DE SU INSCRIPCION EN EL CATASTRO.

ES PARTE DE FOLIO REAL No. 6199552-000 AREA SEGUN REGISTRO: 8712m ² AREA A SEGREGAR: 87m ²	ES PARTE DE FOLIO REAL No. 6096265-000 AREA SEGUN REGISTRO: 24944.48m ² AREA A SEGREGAR: 213m ²	SITA EN: PALMA DISTRITO 2° PUERTO JIMENEZ CANTON 7° GOLFITO PROVINCIA 6° PUNTARENAS
AREA: 300 m ²	ESCALA 1: 500	MARIO ALVAREZ CORDOBA TOPOGRAFO ASOCIADO TA-6695
PROTOCOLO: TOMO: 18798 FOLIO: 170	FECHA: MAYO-2015	

00000109