

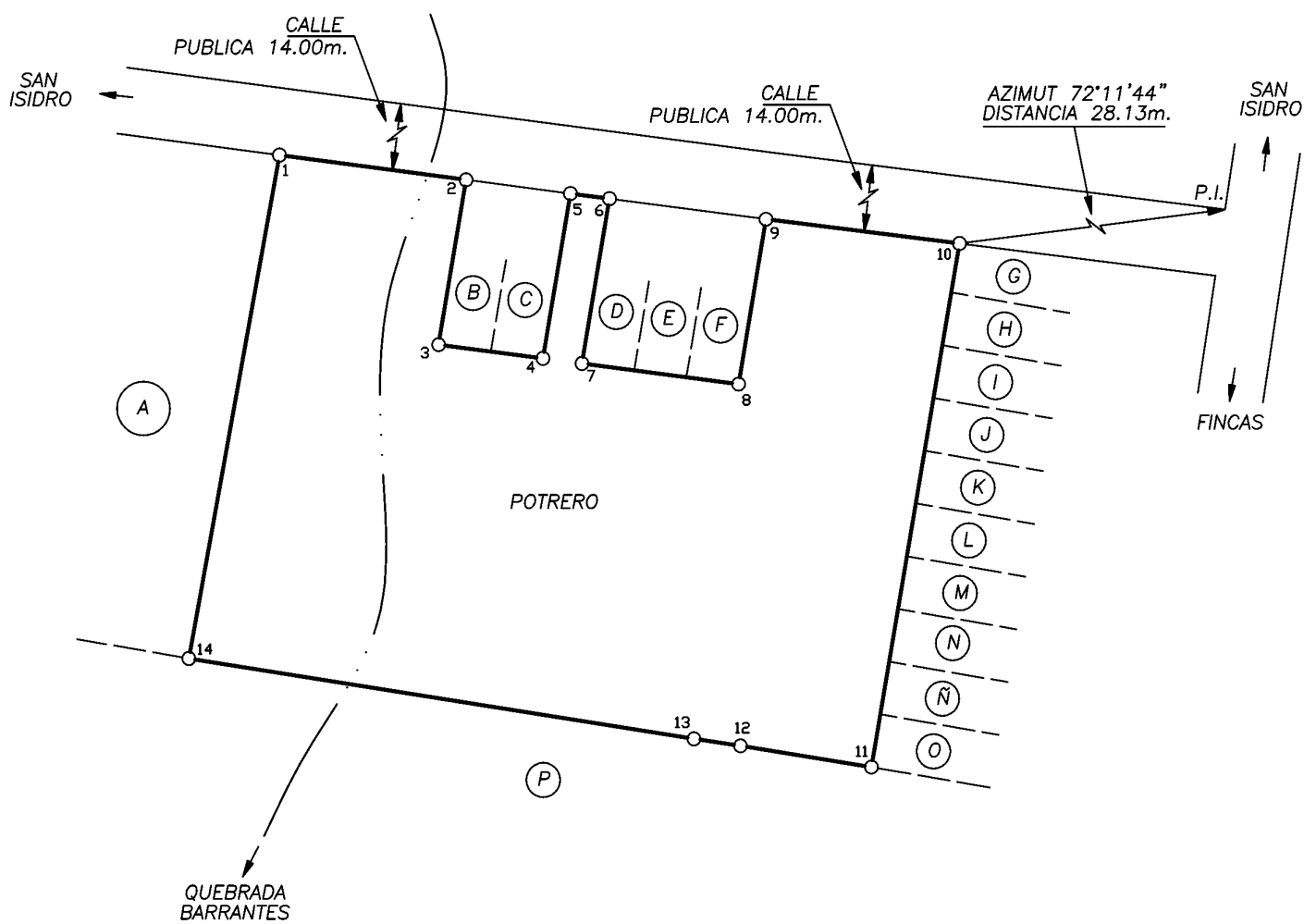
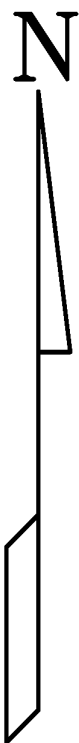
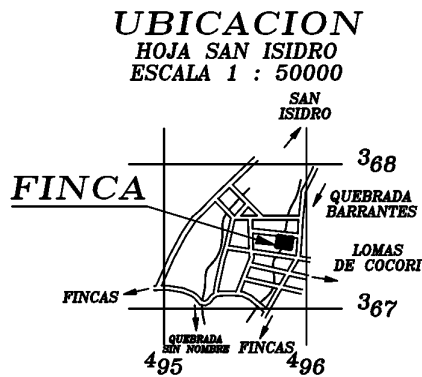
REGISTRO NACIONAL
 REPUBLICA DE COSTA RICA
 REGISTRO INMOBILIARIO
 SUBDIRECCIÓN
 CATASTRAL
 INSCRIPCIÓN No:
 1-2302197-2021
 Fecha: 26/08/2021 09:08:10
 Registrador: GERARDO CHAVES BONILLA
 20F62E57E220B07E9B092F63D40AFCC6

Catastro Nacional
 2021-57635-C
 24/08/2021 12:27:40
 Reingreso

cfia
 Contrato 965900
 Fecha 23/08/2021
 Visado CFIA

ENTERO No.414196210

DERROTERO		
LINEA	AZIMUT	DISTANCIA
1-2	97° 25'	28.61m.
2-3	189° 37'	25.01m.
3-4	97° 22'	16.00m.
4-5	9° 37'	25.00m.
5-6	97° 22'	5.98m.
6-7	189° 37'	25.00m.
7-8	97° 22'	24.00m.
8-9	9° 37'	25.00m.
9-10	97° 03'	29.63m.
10-11	189° 42'	79.43m.
11-12	279° 03'	20.15m.
12-13	278° 26'	7.16m.
13-14	278° 54'	77.72m.
14-1	10° 22'	76.52m.



COLINDANTES:

- A) MARITZA DELGADO FONSECA
- B) FRANCISCO ALBERTO GAMBOA VALVERDE, LUIS GUSTAVO GAMBOA VALVERDE Y EDUARDO GAMBOA VALVERDE.
- C) FRANCISCO ALBERTO GAMBOA VALVERDE, LUIS GUSTAVO GAMBOA VALVERDE Y EDUARDO GAMBOA VALVERDE.
- D) FRANCISCO ALBERTO GAMBOA VALVERDE, LUIS GUSTAVO GAMBOA VALVERDE Y EDUARDO GAMBOA VALVERDE.
- E) JUAN CARLOS MOREIRA ZAMORAN Y RUTH RAMIREZ RAMIREZ.
- F) FRANCISCO ALBERTO GAMBOA VALVERDE, LUIS GUSTAVO GAMBOA VALVERDE Y EDUARDO GAMBOA VALVERDE.
- G) HEILYN MARCELA ROBLES VALVERDE
- H) CARMEN MORA NARANJO
- I) MARIA BERNARDITA OBANDO DIAZ
- J) CESAR ALFONSO ESQUIVEL ALVARADO Y OLGA GABRIELA MORA NARANJO
- K) ALEXANDER MORA GARRO Y THAIS VANESSA MENDEZ ZUÑIGA
- L) ROSAURA MENDEZ ZUÑIGA
- M) ELSA FERNANDEZ MENA
- N) ZAIDA ACUÑA DIAZ
- Ñ) JOSE ANTONIO MONGE VILLOBOBOS Y HEIDY MORA ALVARADO
- O) FERNANDA MONTERO CESPEDES
- P) LUIS EMILIO FALLAS DURAN

NOTAS:
 LEVANTAMIENTO POLAR.
 POLIGONAL ABIERTA.
 ERROR ANGULAR NO SE DETERMINA POR METODO USADO.
 ERROR LINEAL ESTIMADO : 0.01m.
 DOY FE DE QUE LOS LINDEROS SON EXISTENTES.

FRENTE A CALLE PUBLICA DEL PUNTO 1 AL 2: 28.61m.
 DEL PUNTO 5 AL 6: 5.98m. Y DEL PUNTO 9 AL 10: 29.63m.

AFFECTADO POR LEY DE AGUAS 276 Y SUS REFORMAS
 AFFECTADO POR LA LEY FORESTAL
 NUMERO 7575 ARTICULO 33.

MODIFICA AL PLANO SJ-1420548-2010

ESTE PLANO SERVIRA UNICAMENTE PARA REALIZAR EL MOVIMIENTO REGISTRAL.
 UNA VEZ INSCRITA LA RECTIFICACION RESPECTIVA, EL PLANO SURTIRA LOS
 EFECTOS JURIDICOS CORRESPONDIENTES DESDE LA FECHA DE SU INSCRIPCIÓN
 EN LA SUBDIRECCION CATASTRAL.

INFORMACION REGISTRO PUBLICO
 PARA RECTIFICAR AREA

FOLIO REAL
 1 287818-000

AREA 6898.00m.2

AREA

7146 m.2

ESCALA 1 : 1000

SITUADO EN LOMAS DE COCORI
 DISTRITO 1 SAN ISIDRO DE EL GENERAL
 CANTON 19 PEREZ ZELEDON
 PROVINCIA 1 SAN JOSE

ROBERT ARTAVIA
 MATA (FIRMA)

Firmado digitalmente por ROBERT
 ARTAVIA MATA (FIRMA)
 Fecha: 2021.08.23 08:47:29 -06'00'

PROTOCOLO TOMO 22257 FOLIO 074

FECHA MARZO 2021

ROBERT ARTAVIA MATA
 TOPOGRAFO ASOCIADO T.A.-9927

ARCHIVO 2107-01