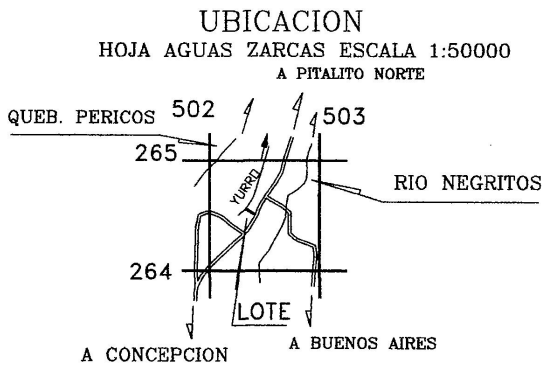
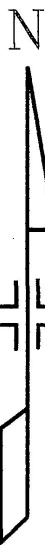


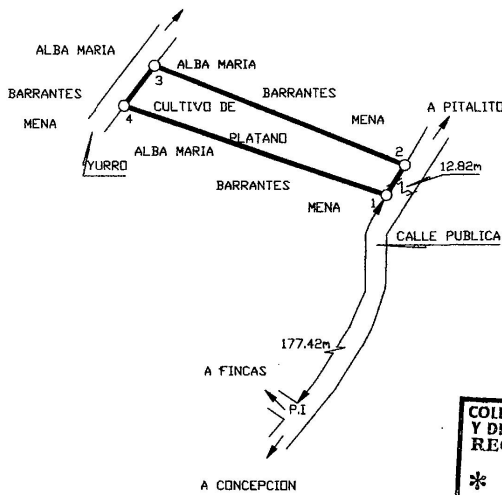
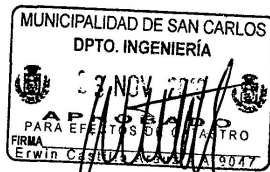
REPUBLICA DE COSTA RICA
REGISTRO NACIONAL
CERTIFICACION DE PLANOS CATASTRADOS
NUMERO DE CERTIFICACION: RNPDIGITAL-1276980-2021
2-1464458-2010
TOTAL DE PAGINAS: 3

INSCRIPCIÓN: 2-1464458-2010
 Fecha : 30/11/2010 14:04:39
 Registrador: JUAN CARLOS ESQUIVEL RODRIGUEZ
 AMP2E02DABE3ABB15D286D649C3640D7

Catastro Nacional
1-2570840
26/11/2010 13:26:53
ReIngreso



LÍNEA	AZIMUT	DISTANCIA
1-2	31°01'	12.98m.
2-3	291°29'	97.76m.
3-4	217°06'	18.40m.
4-1	108°41'	100.68m.



NOTAS:
 DOY FE QUE LOS LINDEROS EXISTEN, LEVANTAMIENTO POLAR,
 POLIGONAL ABIERTA, ERROR ANGULAR ESTIMADO EN 00° 00'
 ERROR LINEAL ESTIMADO EN 0.0m
 FRENTE A CALLE PUBLICA 12.98m

AFFECTADO POE LA LEY FORESTAL NUMERO 7575 ARTICULO 33
 ESTE PLANO MODIFICA AL CATASTRADO N. A-366203-1979

ESTE PLANO SERVIRA UNICAMENTE PARA INSCRIBIR EL INMUEBLE. UNA VEZ INSCRITO EL FRACCIONAMIENTO
 RESPECTIVO, EL PLANO SURTIRA LOS EFECTOS JURIDICOS CORRESPONDIENTES DESDE LA FECHA DE SU INSCRIPCION EN EL CATASTRO

 WALTER HERRERA PEREZ Topógrafo Asociado T.A 4686	AREA:	SITUADO EN: PITALITO	INFORMACION REGISTRO PUBLICO PARTE DE FOLIO REAL NUMERO: 2129913-000
	1499 m ²	DISTRICTO: 4 AGUAS ZARCAS	
PROTOCOLO TOMO: 16917 FOLIO: 064	ESCALA 1:2000	CANTON: 10 SAN CARLOS PROVINCIA: 2 ALAJUELA	APARTADO 1276
AREA SEGUN REGISTRO: 16535.27 m ²		FECHA OCTUBRE 2010	