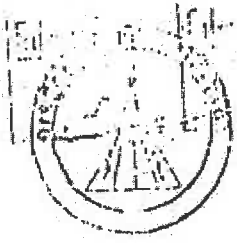
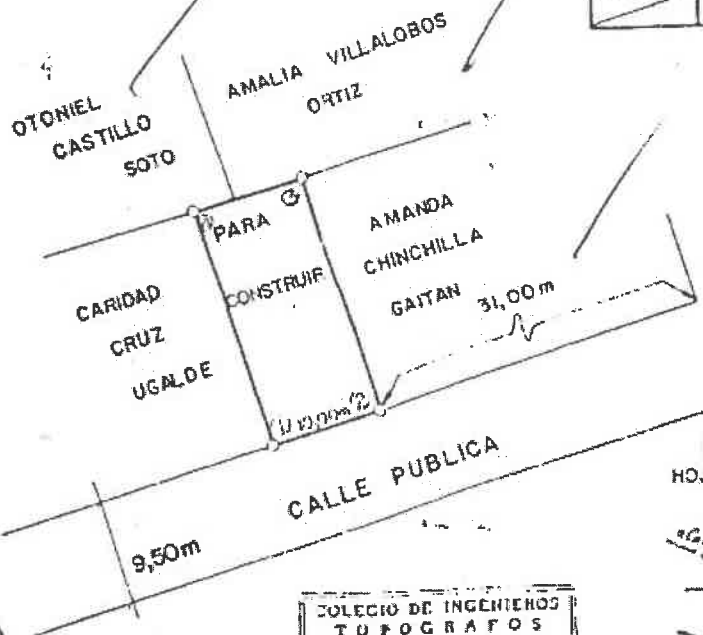


CATA  
 No. P405452-80  
 12 SET 1980  
 Jefe Servicio Catastral

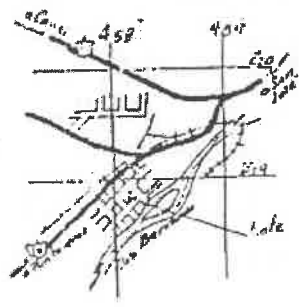


30/17  
 Carlos Huertas Rodas  
 ANALISTA DE CREDITO

LINEA	DUMBO	DIST.
1 - 2	N 72°06' E	10,00
2 - 3	N 17°54' W	22,00
3 - 4	S 72°40' W	10,02
4 - 1	S 17°54' E	22,65



LOCALIZACION  
 HOJA BARRANCA 3245-I  
 Esc. 1:50000



COLECCION DE INGENIEROS  
 TOPOGRAFOS  
 17 SET 1980  
 ANOTADO  
 YISCAL

NOTA: SE INSCRIBE ESTE PLANO SIN PLAZO DE CUMPLIMIENTO DEL ESTADO PARA TODOS LOS EFECTOS DE LAS LIMITACIONES QUE LAS LEYES DE AGUAS, CAMPOS Y ZONA MARITIMA TERRESTRE ESTABLECEN

PARA INFORMACION POSESORIA

REGION DE	CEDULA No.	SITUACION EN Barranca, Centro	
MODESTO MORA MARIN	1-227-290	DISTRICTO Barranca	TOMO
GENERO TOPOGRAFICO	AREA 222,36 m <sup>2</sup>	CANTON Puntarenas	FOLIO
AUDIO GALLARDO ARAUJO	Area total	PROVINCIA PUNTARENAS	NUMERO
STOCOLO	FOLIO	ASIENTO	FECHA
1764	04		SEPTIEMBRE, 1980
			0000030