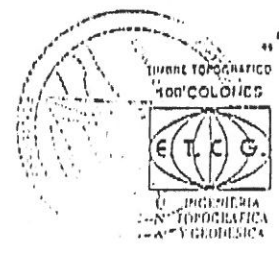


000.137

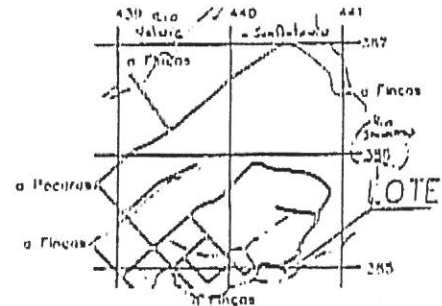
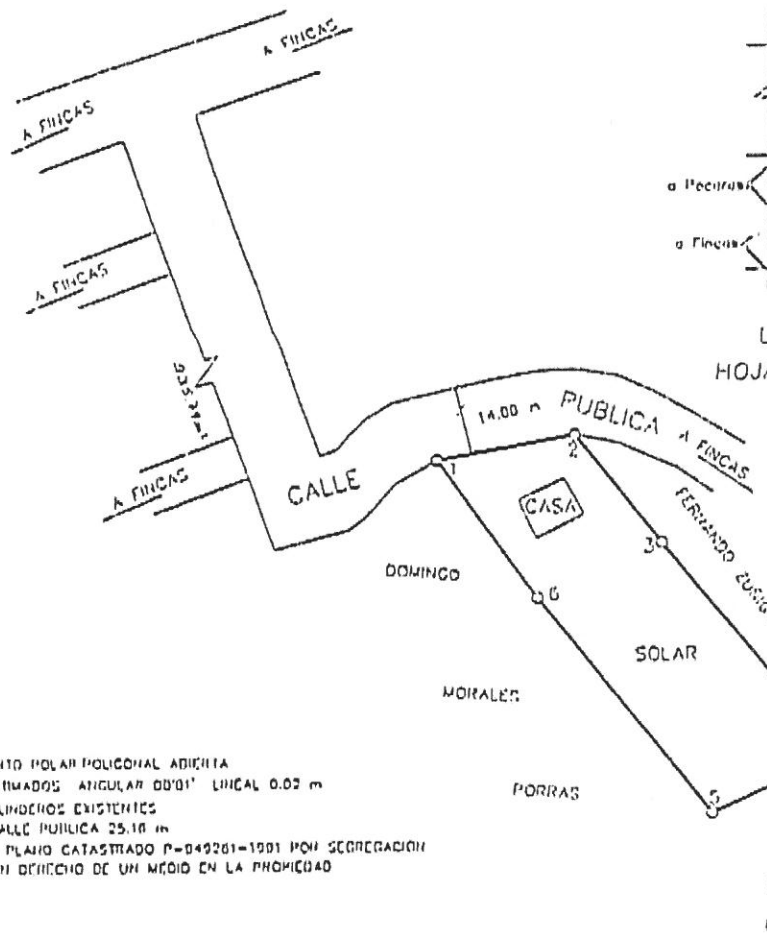
Visto de Plano
MUNICIPALIDAD DE PARRITA
Fecha 22/03/2005

PROYECTO DE PLANO
CATASTRAL
El presente plano
tiene por objeto
la inscripción de
P-086400-2005
Fecha 06 ABR 2005



DERROTERO

LINEA	ACIMUT	DISTANC
1-2	79°53'	25.16
2-3	140°57'	24.80
3-4	140°35'	50.33
4-5	245°15'	25.31
5-6	321°41'	50.48
6-1	323°50'	30.81



ANOTADO
*
05 ABR 2005
*
CREADO/FERENDADO DE INGENIEROS
Y DE ARQUITECTOS DE COSTA RICA

OTAS
CANTONAMIENTO POLAR POLIGONAL ADIERTA
MIDIDAS ESTIMADAS ANGULAR 00'01" LINEAL 0.02 m
01 PE DE LINDENOS EXISTENTES
RENTE A CALLE PUBLICA 25.16 m
CONFIJO AL PLANO CATASTRADO P-049261-1991 POR SEGREGACION
UEJO DE UN DERECHO DE UN MEDIO EN LA PROPIEDAD

PROPIETARIO DOMINGO MORALES PORRAS <i>Ed. de Carlos Armonia</i>	CECULA : 9-057-070	SITUADO EN: PARRIS	PARTIC DE FOLIO REAL NUMERO 6076295- Area segun registro 2ha 836.65m
AREA: 1850.94 m ²	ESCALA 1/1000	DISTRITO: 1° PARRITA CANTON: 9° PARRITA PROVINCIA: 6° PUNTARENAS	ARCHIVO: DOMIN FECHA: MARZO 2005
PROYECTO TOMO: 13720	FOLIO: 022		