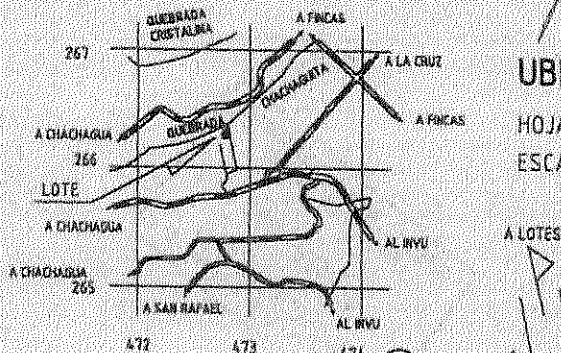



CATASTRO NACIONAL  
28 77  
FOLIO - IMAGEN  
SECCION MICROFILM AÑO 2000

REGISTRO NACIONAL  
CATASTRO NACIONAL  
El presente documento es el resultado de un levantamiento topográfico que ha sido registrado en el sistema nacional de catastro.  
A-609686-2000  
07 FEB 2000



UBICACION

HOJA FORTUNA  
ESCALA 1:50000

DERROTERO

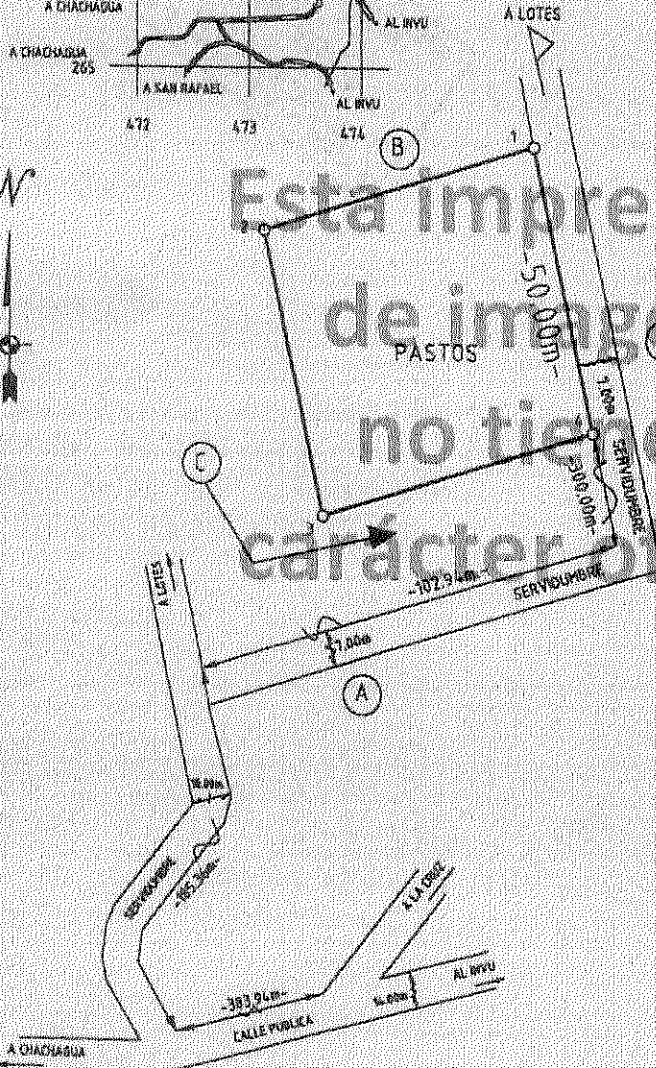
LINEA	ACMUJ	DISTANCIA	
		m	cm
1-2	253	10	49 88
2-3	167	38	49 79
3-4	73	24	49 88
4-1	347	37	50 00



Esta Impresión  
de imagen  
no tiene  
carácter oficial

NOTAS

- LEVANTAMIENTO POLAR, UNA ESTACION CON RADIALES A LOS VERTICES
- ERROR LINEAL 0.10m
- ERROR ANGULAR 00"01
- LINDEROS EXISTENTES
- LAS COLINDANCIAS "A, B, C Y D" CORRESPONDEN A: ZUJI DEL NORTE SOCIEDAD DE RESPONSABILIDAD LIMITADA
- AFECTADO POR LA LEY FORESTAL NUMERO 7575 ARTICULO 33



COLEGIO ESTADADO DE INGENIEROS  
Y DE ARQUITECTOS DEL CANTON SICA  
03 FEB 2000  
ANOTADO

PROPIEDAD DE: ZUJI DEL NORTE SOCIEDAD DE RESPONSABILIDAD LIMITADA	CEDULA JURIDICA 3-102-162015	SITUADO EN CHACHAGUA
	AREA 2481.79 m <sup>2</sup>	DISTRITO 13 PEÑAS BLANCAS ES PARTE DEL
JOSE LUIS OROZCO SIBAJA TOPOGRAFO ASOCIADO T.A.8455	Area seguro Registro 14 ha 8136 30 m <sup>2</sup>	CANTON 02 SAN RAMON FOLIO REAL
PROTOCOLO TOMO	ESCALA	PROVINCIA 02 ALAJUELA 2134834-000
FOLIO	ARCHIVO No	FECHA