

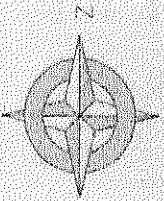
CATASTRO NACIONAL
113 71
 ROLLO - IMAGEN
 SECCION MICROFILM AÑO 2002

REGISTRO NACIONAL
CATASTRO NACIONAL
 El presente plano ha cumplido con los requisitos exigidos por la ley, por lo que ha sido registrado bajo el siguiente número:
A-794762-2002
07 JUN 2002
 Fecha _____
 Firma Autorizada _____

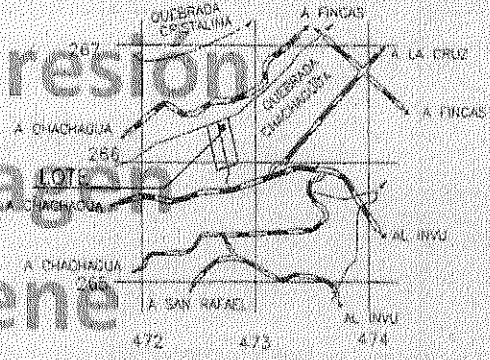
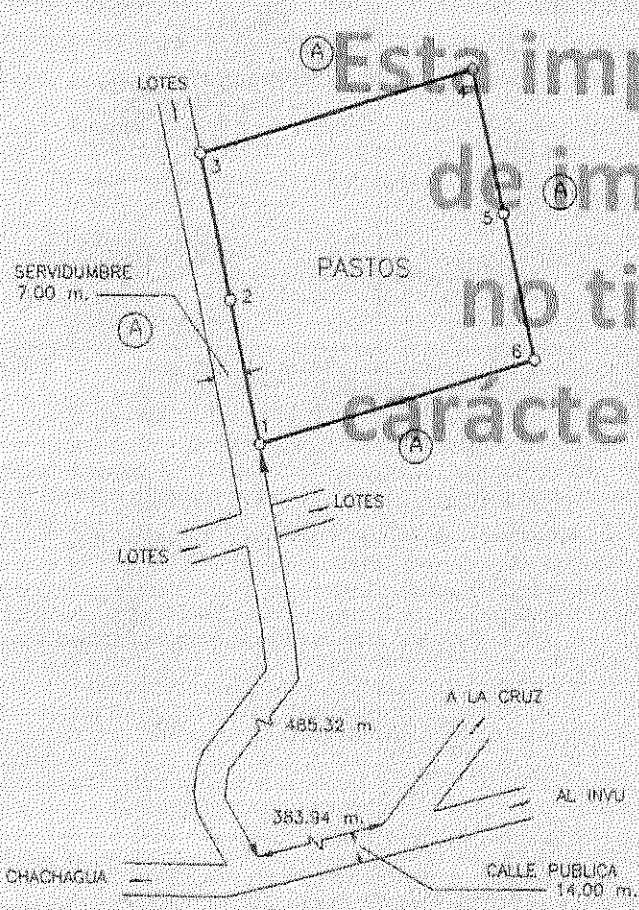


DERROTERO

LINEA	AZIMUT	DISTANCIA	
		m	cm
1 - 2	348	06	25 00
2 - 3	348	06	25 00
3 - 4	73	10	50 16
4 - 5	167	38	25 00
5 - 6	167	38	25 00
6 - 1	253	12	50 56



NOTAS :
 -LEVANTAMIENTO POLAR, POLIGONAL ABIERTA
 -ERROR ANGULAR ESTIMADO $\pm 0' 01''$
 -ERROR LINEAL ESTIMADO ± 0.01 m.
 -DOY FE QUE LOS LINDEROS SON EXISTENTES.
 -FRENTE A SERVIDUMBRE = 50.00 m.
 -COLINDANTE A : MAYBE DE SAN CARLOS M Y I SOCIEDAD ANONIMA.
 -ESTE PLANO MODIFICA AL CATASTRADO NUMERO A-079862-AS POR SEGREGACION REFERENCIA Y UBICACION Y DOY FE QUE NO TRASLAPA OTRAS FINCAS.



UBICACION CARTOGRAFICA
 HOJA FORTUNA
 ESCALA 1:50 000

COLEGIO FEDERADO DE INGENIEROS Y DE ARQUITECTOS DE COSTA RICA
 04 JUN 2002
ANOTADO

PROPIEDAD DE : **MAYBE DE SAN CARLOS M Y I SOCIEDAD ANONIMA**
 CEDULA JURIDICA : 3-101-279290

AREA
2509.75 m²

ALBERTO MARTIN ZAMORA AGLILAR
 TOPOGRAFO ASOCIADO P.R. 6088

SITUADO EN : **CHACHAGUA**
 DISTRITO **13° PEÑAS BLANCAS**
 CANTON **2° SAN RAMON**
 PROVINCIA **2° ALAJUELA**

INFORMACION REGISTRO PUBLICO
 ES PARTE DEL FOLIO REAL MATRICULA
2134834-000
 AREA = 56716.69 m²