

REGISTRO INMOBILIARIO
SUBDIRECCIÓN
CATASTRAL

INSCRIPCIÓN No:
2-2179444-2020

Fecha : 28/01/2020 16:47:31
 Registrador: NAVI COREA SANCHEZ
 31819541DC587E7AE018A97F0847E639

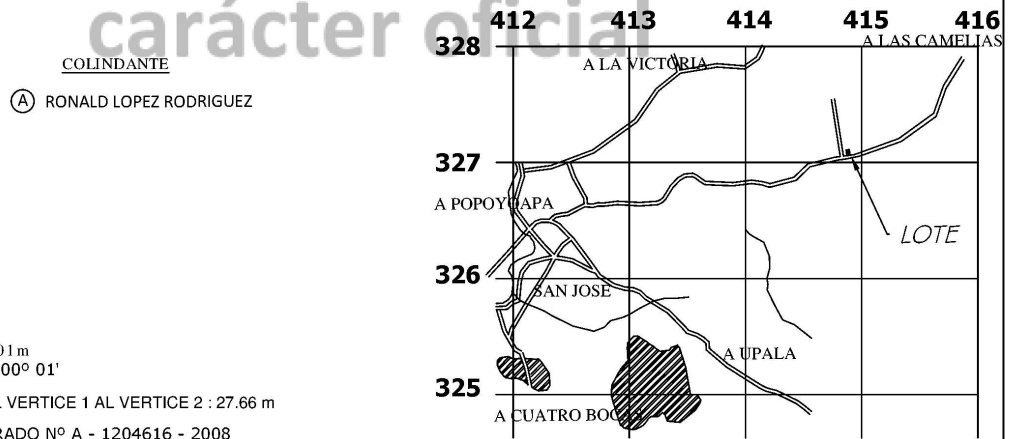

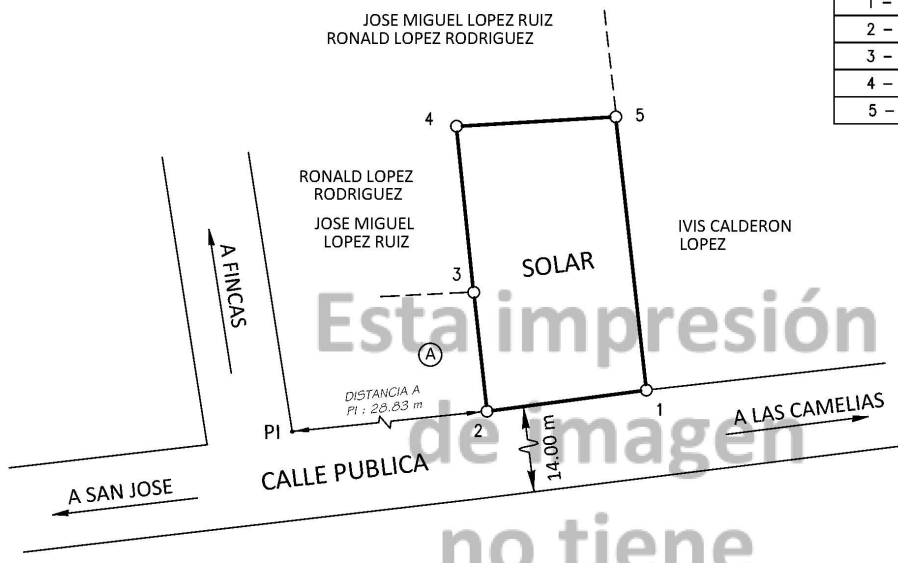
Catastro Nacional
2020-3063-C
 24/01/2020 12:14:43
 Reingreso

cfia

Contrato 875542
Fecha 23/01/2020
Visado CFIA

NUMERO ENTERO : 35253785-0

DERROTERO				
LINEA	ACIMUT		DISTANCIA	
	°	'	m.	cm.
1 - 2	262	28	27	66
2 - 3	353	34	20	62
3 - 4	354	06	28	76
4 - 5	86	38	27	46
5 - 1	173	36	47	38



UBICACION
 HOJA - UPALA
 ESCALA -----1:50000

NOTAS

LINDEROS EXISTENTES
 LEVANTAMIENTO POLAR
 POLIGONAL ABIERTA

ERROR LINEAL ESTIMADO: 0.01 m
 ERROR ANGULAR ESTIMADO: 00° 01'

FRENTE A CALLE PUBLICA DEL VERTICE 1 AL VERTICE 2 : 27.66 m

MODIFICA AL PLANO CATASTRADO N° A - 1204616 - 2008

ESTE PLANO SERVIRA UNICAMENTE PARA INSCRIBIR EL INMUEBLE UNA VEZ INSCRITO EL FRACCIONAMIENTO RESPECTIVO, EL PLANO SURTIRA LOS EFECTOS JURIDICOS CORRESPONDIENTES DESDE LA FECHA DE SU INSCRIPCION EN EL CATASTRO .

COLINDANTE
 (A) RONALD LOPEZ RODRIGUEZ

INFORMACION DEL REGISTRO PUBLICO		SITUADO EN : LAS CAMELIAS	PARA SEGREGAR
ES PARTE DEL FOLIO REAL 2451135 - 000	AREA SEGUN REGISTRO 25 047.17 m ²	DISTRITO: 03 ° SAN JOSE CANTON: 13 ° UPALA	
JUAN CARLOS MARTINEZ CARRILLO (FIRMA)	Firmado digitalmente por JUAN CARLOS MARTINEZ CARRILLO (FIRMA) Fecha: 2020.01.09 21:49:24 -06'00'	PROVINCIA: 02 ° ALAJUELA AREA: 1335 m ²	ESCALA 1: 1000
JUAN CARLOS MARTINEZ CARRILLO - INGENIERO TOPOGRAFO I.T. 30593		PROTOCOLO TOMO: 21647 FOLIO: 026	FECHA: ENERO / 2020