

REPUBLICA DE COSTA RICA  
 REGISTRO NACIONAL  
 NUMERO DE CERTIFICACION: RNPDIGITAL-1071605-2022



Plano(s) Catastrado(s)

PLANO: 3-106733-1993

455-C-1-4-10


**CATASTRO NACIONAL**  
**91 113**  
 ROLLO IMAGEN  
 SECCION MICROFILM AÑO 1993

**REGISTRO NACIONAL**  
**CATASTRO NACIONAL**  
 El presente plano ha cumplido con los requisitos exigidos por la ley, por lo que ha sido registrado bajo el siguiente número:  
**C-106733-93**  
**25 MAR 1993**  
 Fecha \_\_\_\_\_ Firma Autorizada \_\_\_\_\_

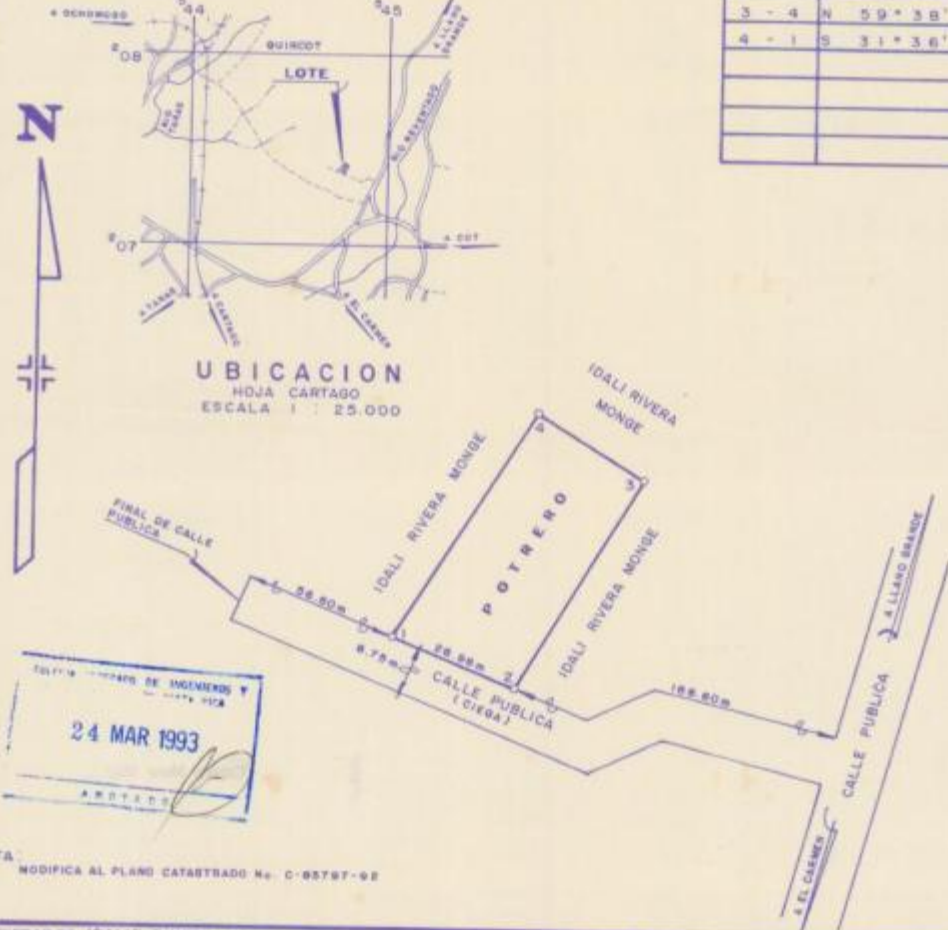



**NOTAS:**  
 LEVANTAMIENTO POLAR Y POLIGONAL ABIERTA. —  
 ERROR LINEAL ESTIMADO 00'01", ERROR LINEAL ESTIMADO 0.01m. —  
 DOY FE DE QUE LOS LINDEROS SON EXISTENTES. —  
 DOY FE DE QUE LA CALLE QUE INDICO COMO ACCESO EXISTE EN LA REALIDAD. —

LINEA	RUMBO	DIST.
1 - 2	S 67° 20' E	26.96
2 - 3	N 30° 02' E	51.48
3 - 4	N 59° 38' W	25.23
4 - 1	S 31° 36' W	55.10



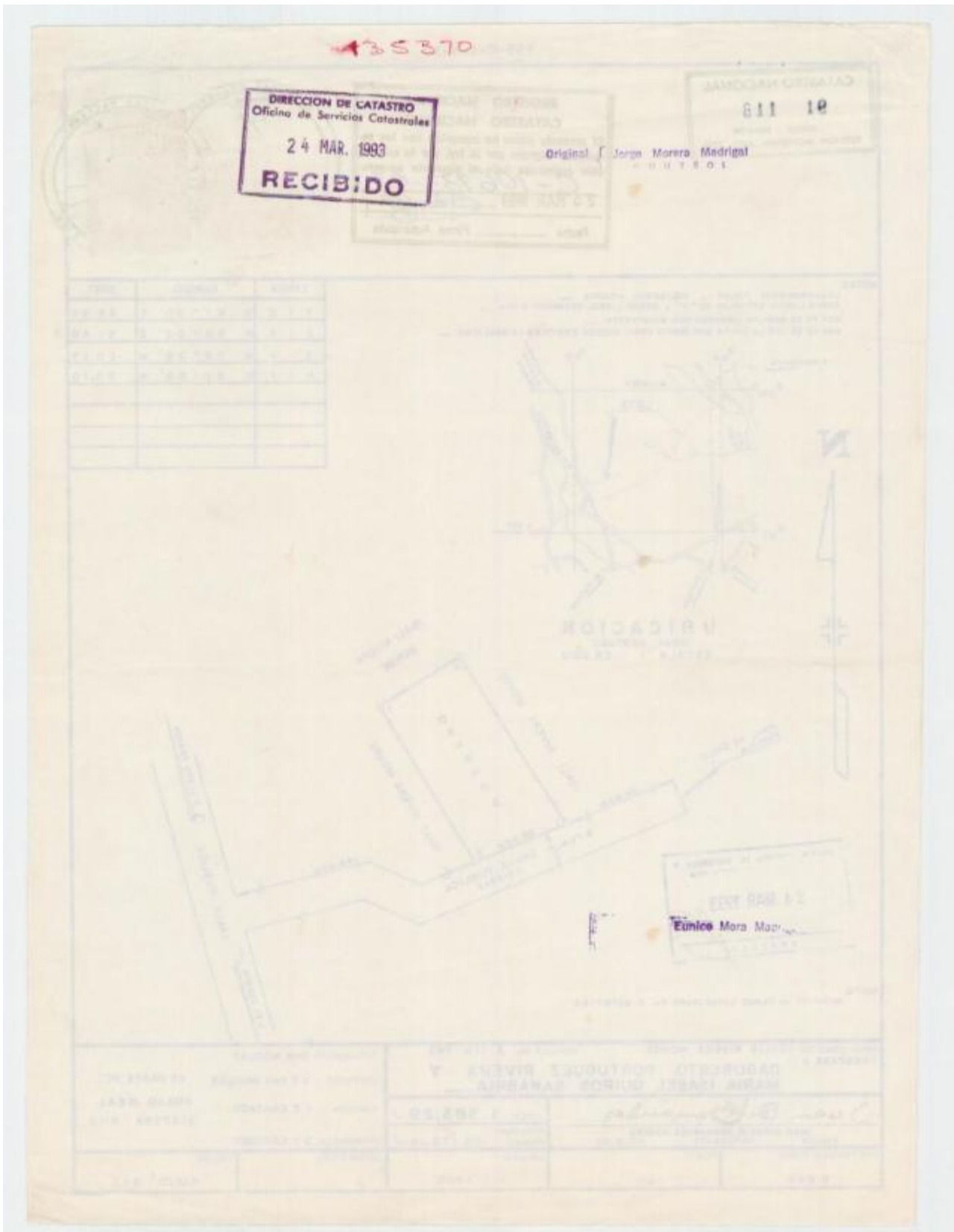
**UBICACION**  
 HOJA CARTAGO  
 ESCALA 1 : 25.000



COLEGIO DE INGENIEROS Y ARQUITECTOS  
**24 MAR 1993**  
 A. B. O. S. A.

**NOTA**  
 MODIFICA AL PLANO CATASTRADO No. C-85787-92

PROPIEDAD DE IDALIE RIVERA MONGE TRASPASA A <b>DAGOBERTO PORTUGUEZ RIVERA Y MARIA ISABEL QUIROS SANABRIA</b>	SITUADO EN SAN NICOLAS DISTRITO 4 : SAN NICOLAS ES PARTE DE : CANTON 1 : CARTAGO <b>FOLIO REAL 3137083 - 000</b> PROVINCIA 3 : CARTAGO
PERITO <b>Juan E. Hernández</b> JUAN ERNESTO HERNANDEZ MENDEZ TOPOGRAFO PT. 2100	AREA <b>1.383,29 m<sup>2</sup></b> Area según Registro: 23.179,14 m <sup>2</sup> ESCALA 1 : 1.000
PROTOCOLO TDMO 6.866 FOLIO 100	ARCHIVO No. _____ FECHA <b>MARZO 1993</b>



**Anotaciones: Inexistente(s) No tiene movimientos en Bienes Inmuebles**

El Registro Nacional advierte que las anotaciones registrales antes del 25 de mayo del 2011 no están disponibles para ser consultadas por este medio.

En caso existir anotaciones anteriores al 30 de Junio del 2003 se encuentran en la imagen del plano.

De acuerdo al artículo 71 del reglamento a la Ley del Catastro Nacional, esta certificación no indica si el plano está caduco.

ESTA CERTIFICACION, CUYOS DERECHOS ARANCELARIOS FUERON DEBIDAMENTE CANCELADOS, CONSTITUYE DOCUMENTO PUBLICO CONFORME LO ESTABLECEN LOS ARTICULOS 45.2 DEL CODIGO PROCESAL CIVIL, 5 INCISO D) DE LA LEY DE

CERTIFICADOS, FIRMAS DIGITALES Y DOCUMENTOS ELECTRONICOS N.8454, Y EL DECRETO EJECUTIVO N. 35488-J, PUBLICADO EN LA GACETA N. 196, DEL 8 DE OCTUBRE DE 2009. EN DICHO MARCO LEGAL SE ESTABLECE LA OBLIGATORIEDAD DE RECIBIR ESTE DOCUMENTO POR PARTE DE LOS ENTES PUBLICOS Y PRIVADOS, ASI COMO PARA LOS PARTICULARES, EN CASO DE QUE SE LE PRESENTEN PROBLEMAS PARA LA RECEPCION DE ESTE DOCUMENTO Y APLICACION DE SUS EFECTOS LEGALES, SIRVASE COMUNICARLO AL CENTRO DE ASISTENCIA AL USUARIO, TELEFONO. 2202-0888.

ESTIMADO USUARIO, EL REGISTRO NACIONAL LE INDICA QUE EL VALOR DE LA PRESENTE CERTIFICACION FUE ESTABLECIDO POR LA JUNTA ADMINISTRATIVA DEL REGISTRO NACIONAL; NINGUNA PERSONA FISICA O JURIDICA PUEDE VARIAR ESE VALOR.

EMITIDA A TRAVES DEL PORTAL DE SERVICIOS DIGITALES Y CON DATOS CONSULTADOS A UNA REPLICA OFICIAL DE LA BASE DE DATOS DEL REGISTRO NACIONAL, A LAS 16 HORAS 54 MINUTOS Y 07 SEGUNDOS, DEL 28 DE JUNIO DE 2022. PODRA SER VERIFICADA EN EL SITIO [www.rnpdigital.com](http://www.rnpdigital.com) DENTRO DE LOS SIGUIENTES 15 DIAS NATURALES. SI LA CERTIFICACION CONTIENE ALGUNA INCONSISTENCIA EN LA INFORMACION, FAVOR DE CONTACTAR A [rnpdigital@rnp.go.cr](mailto:rnpdigital@rnp.go.cr), PARA DETERMINAR EL ORIGEN DE LA INCONSISTENCIA Y COMPETENCIA DE LA RESOLUCION.