

340-G-8-4-3-

**REGISTRO NACIONAL**

CATASTRO NACIONAL  
55 307  
ROLLO - IMAGEN  
SECCION MICROFILM AÑO 2002

REGISTRO NACIONAL  
CATASTRO NACIONAL

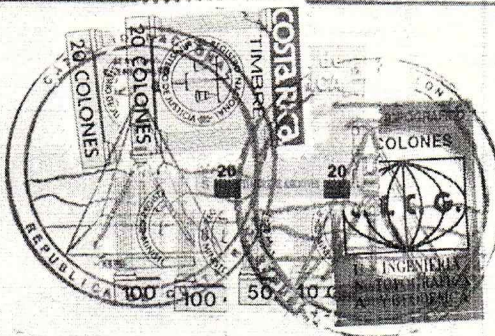
El presente plano ha cumplido con los requisitos exigidos por la ley, por lo que ha sido registrado bajo el siguiente número:

6-77171-2002

19 MAR 2002

Fecha

Firma Autorizada

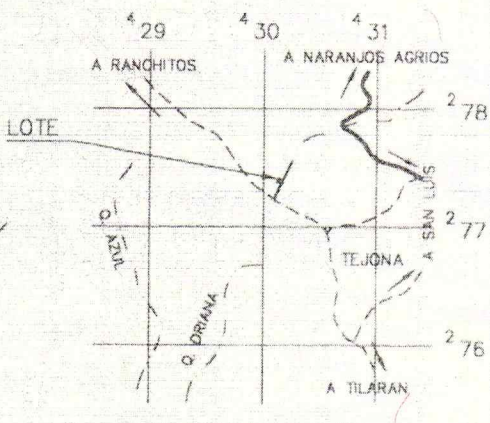
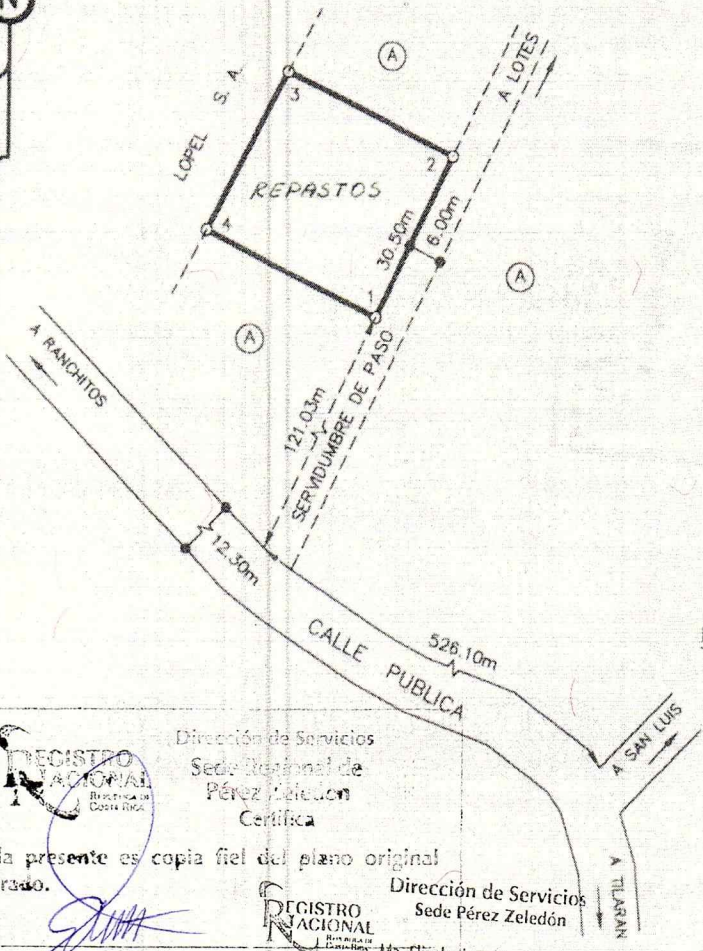


**NOTAS:**

LEVANTAMIENTO POLAR CON RADIALES A LOS VERTICES  
POLIGONAL ABIERTA  
PRECISION ANGULAR ESTIMADA: 00'01"  
PRECISION LINEAL ESTIMADA: 0.01m  
VERTICES AMOJONADOS  
MODIFICA AL PLANO CATASTRADO No. G-315409-1996  
COLINDANTE (A): SYRACUSE VIAJES TURISTICOS S.A.

**DERROTERO**

LINEA	AZIMUT		DISTANCIA (m)
1-2	26	10.7	30.50
2-3	296	10.7	32.44
3-4	207	48.7	30.51
4-1	116	10.7	33.31



LOCALIZACION  
HOJA ARENAL ESCALA 1:50,000



Dirección de Servicios  
Sede Regional de Pérez Zeledón  
Certifica

Que la presente es copia fiel del plano original catastrado.

Firma: *[Signature]*



Dirección de Servicios  
Sede Pérez Zeledón  
Ma. Elizabeth Calderón Sánchez

PROPIEDAD DE: <b>SYRACUSE VIAJES TURISTICOS S.A.</b> CEDULA JURIDICA No. 3-101-115907		SITUADO EN: LA TEJONA DISTRITO: 4° SANTA ROSA CANTON: 8° TILARAN PROVINCIA: 5° GUANACASTE	INFORMACION: REGISTRO PUBLICO PARTE DE FOLIO REAL 5100997 - 000 AREA: 2ha3579.24 m <sup>2</sup>
AREA: <b>1000.00 m<sup>2</sup></b>	ESCALA: 1:1,000	FECHA: FEBRERO 2002	PROTOCOLO: TOMO: 11538 FOLIO: 84
Teléfono (+506) 2202-0800 - Apartado Postal 51523-207		 <b>RAFAEL RAMIREZ SERRANO</b> AGRIMENSOR ASOCIADO A.A. 153	
ARCHIVO: SYRACUSE 5		www.rnpdigital.com	