

ESPACIO PARA TALLER Y TIRAS

0-1-6-6-228

N

SECCION DE MICROFILM

ROLLO 741 IMAGEN 130


FECHA 29 ABR. 1987 FIRMA *[Signature]*

REGISTRO NACIONAL CATASTRO NACIONAL

El presente plano se levantó con los requisitos exigidos por la ley por la que se ha sido registrado bajo el siguiente número

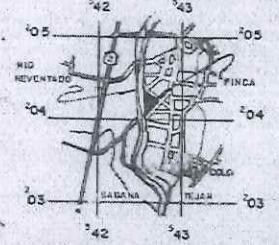
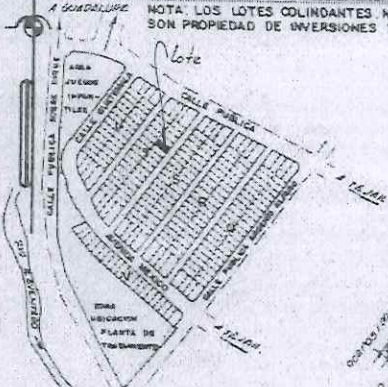
C.679854-87

24 ABR 1987 Fecha Firma Autorizada *[Signature]*



DERROTERO		
LINEA	RUMBO	DISTANCIA
1-2	S 36° 38' W	6.00
2-3	N 53° 22' W	15.00
3-4	S 36° 38' E	6.00
4-1	S 53° 22' E	15.00

NOTA: LOS LOTES COLINDANTES N° 13-T, 25-T, 27-T, 15-S, 16-S SON PROPIEDAD DE INVERSIONES ZETA S A



LOCALIZACION DE FINCA
HOJA ISTARU 3445-IV ESCALA 1:50,000

- FRENTERA AGUA POTABLE
- PAVIMENTA ALCANTARILLADO SANITARIO

NOTA:
AREA SEGUN REGISTRO PUBLICO:
4 ha 2861.82 m²
NUMERO DE PLANO CATASTRADO
FINCA MADRE: C-336728-79

UBICACION DE LOTE
URBANIZACION RESIDENCIAL VILLA LAS AMERICAS
ESCALA 1:500

NOTAS DE LEVANTAMIENTO
LEVANTAMIENTO POLAR
POLIGONAL CERRADA
ERROR ANGULAR 00° 01' 09"
ERROR LINEAL 0.10 m.

PROPIEDAD DE: **INVERSIONES ZETA S.A.** CEDULA JURIDICA 7-101-031022-27

ESCALA 1:500 PROTOCOLO TOMO 3851

FECHA OCTUBRE 1985 FOLIO 116-120

AREA **90.00 m²**

SITUADO EN: RESIDENCIAL VILLA LAS AMERICAS

DISTRITO: 6° GUADALUPE

CANTON: 18 CARTAGO

PROVINCIA: 3° CARTAGO

ES PARTE DE

TOMO: 2736

FOLIO: 263

NUMERO: 90330

ASIENTO: 1

TOMOGRÁFO ASOCIADO RAMON RAMIREZ CANO T. 1030