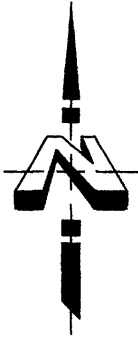


INSCRIPCIÓN: 5-1444589-2010  
 Fecha : 01/09/2010 15:41:23  
 Registrador: CARLOS ZUÑIGA PIEDRA  
 13L77353401.COD6C10C6C60F40837D69

Catastro Nacional  
 1-2544410  
 31/08/2010 09:52:42  
 ReIngreso

LINEA	A C I M U T	DIST.(m)
1-2	186° 53.8'	38.06
2-3	113° 24.6'	4.00
3-4	006° 53.8'	24.76
4-5	118° 22.6'	26.68
5-6	028° 01.2'	12.02
6-1	298° 22.7'	35.63



**MUNICIPALIDAD DE NICOYA**  
**DEPARTAMENTO DE CATASTRO**  
 Por cumplir con la ley 4247 y leyes conexas, se autoriza la inscripción de este documento según el artículo 79, inciso b del Reglamento a la ley de CATASTRO NACIONAL.  
 Gaceta No. 22 del 18/1/09

*[Signature]*  
 ING. BYRON ROSALES ABRALE  
 Fecha: 30/8/10



COLINDANTE A : INMOBILIARIA SANTA TERESITA DE GUANACASTE  
 SOCIEDAD ANONIMA

NOTAS:

FRENTE A CALLE PUBLICA 4.00 m.

LINDEROS EXISTENTES

LEVANTAMIENTO POLAR. POLIGONO ABIERTA

ERRORES ESTIMADOS ; ANGULAR 00° 00' 10"

+ LINEAL 0.02m

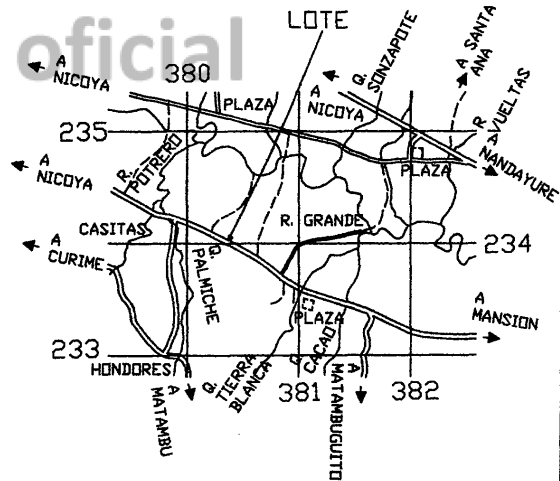
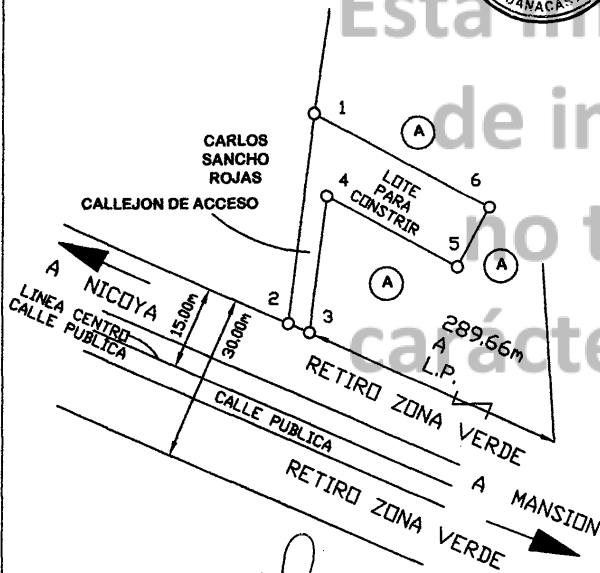
TODAS LAS DISTANCIAS ESTAN DADAS EN METROS

MODIFICA A L PLANO CATASTRADO No : G-00279306-1977

ESTE PLANO SERVIRA UNICAMENTE PARA INSCRIBIR EL  
 INMUEBLE. UNA VEZ INSCRITO EL FRACCIONAMIENTO RESPECTIVO  
 EL PLANO SURTIRA LOS EFECTOS JURIDICOS CORRESPONDIENTES  
 DESDE LA FECHA DE SU INSCRIPCION EN EL CATASTRO NACIONAL.

LOCALIZACION

HOJA MATAMBU ESCALA 1: 50000



COLEGIO FEDERADO DE INGENIEROS  
 Y ARQUITECTOS DE COSTA RICA

31 AGO 2010

**ANOTADO**

 GUSTAVO LUGO VALVERDE TOPOGRAFO ASOCIADO TA 3898		AREA 500 m <sup>2</sup>	SITUADO EN: TIERRA BLANCA DISTRITO: 01° NICOYA CANTON: 02° NICOYA PROVINCIA: 05° GUANACASTE		INFORMACION REGISTRO PUBLICO ES PARTE DE FOLIO REAL NUMERO 6039463-000 AREA SEGUN REGISTRO 170791.82m
			PROTOCOLO TOMO 15730	FOLIO 108	