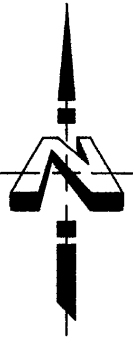


INSCRIPCIÓN: 5-1444586-2010
Fecha: 01/09/2010 15:40:28
Registrador: CARLOS ZUNIGA PIEDRA
30C31FFFC8E8573DEB3C2BA5E47AD9C4

Catastro Nacional
1-2544407
31/08/2010 09:53:27
Reingreso

LINEA	A C I M U T	DIST.(m)
1-2	298° 22.6'	26.67
2-3	186° 53.8'	24.76
3-4	113° 24.6'	17.80
4-1	028° 02.4'	21.50



MUNICIPALIDAD DE NICOYA
DEPARTAMENTO DE CATASTRO
Por cumplir con la ley 4240 y Leyes conexas, 99,
autoriza la inscripción de este documento, según
el artículo 74, inciso b del Reglamento a la ley de
CATASTRO NACIONAL.
Gaceta No. 223 del 15/11/08.
[Signature]
R.C. BYRON ROSALES MORALES
Fecha: 30/8/10



COLINDANTE A: INMOBILIARIA SANTA TERESITA DE GUANACASTE
SOCIEDAD ANONIMA

NOTAS:
FRENTE A CALLE PUBLICA 17.80 m.

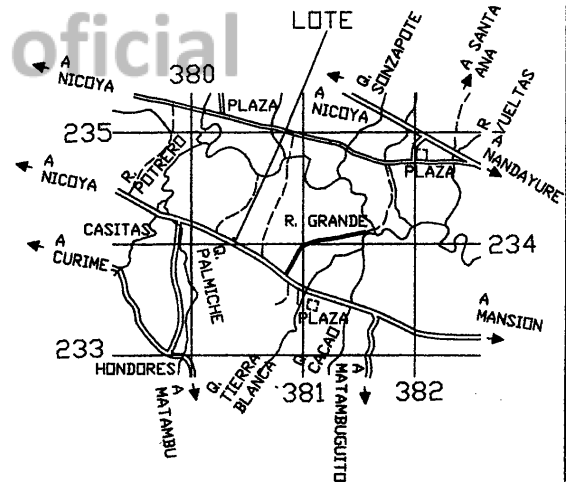
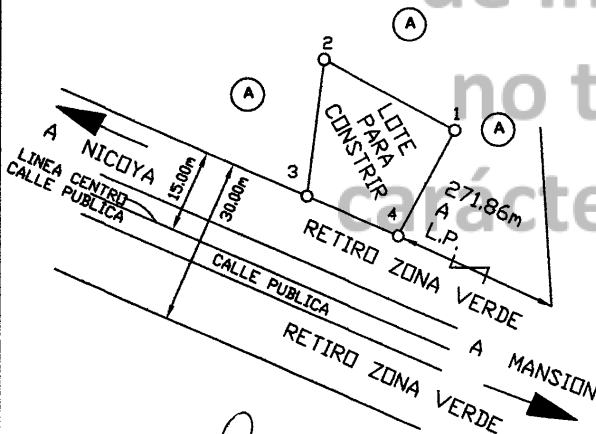
LINDEROS EXISTENTES
LEVANTAMIENTO POLAR. POLIGONAL ABIERTA
ERRORES ESTIMADOS; ANGULAR 00° 00' 10"
+ LINEAL 0.02m

TODAS LAS DISTANCIAS ESTAN DADAS EN METROS
MODIFICA A L PLANO CATASTRADO No: G-00279306-1977

ESTE PLANO SERVIRA UNICAMENTE PARA INSCRIBIR EL
IMMUEBLE. UNA VEZ INSCRITO EL FRACCIONAMIENTO RESPECTIVO
EL PLANO SURTIRA LOS EFECTOS JURIDICOS CORRESPONDIENTES
DESDE LA FECHA DE SU INSCRIPCION EN EL CATASTRO NACIONAL.

LOCALIZACION

HOJA MATAMBU ESCALA 1: 50000



COLEGIO FEDERADO DE INGENIEROS
Y ARQUITECTOS DE COSTA RICA
* 31 AGO 2010 *
ANOTADO

 GUSTAVO LUGO VALVERDE TOPOGRAFO ASOCIADO TA 3898		AREA 498 m ²	SITUADO EN: TIERRA BLANCA		INFORMACION REGISTRO PUBLICO ES PARTE DE FOLIO REAL NUMERO 5039463-000 AREA SEGUN REGISTRO 170791.82m
			DISTRITO: 01° NICOYA		
PROVINCIA: 05° GUANACASTE		CANTON: 02° NICOYA	ARCHIVO: TB2		
PROTOCOLO TOMO 15730	FOLIO 108	ESCALA 1 : 1000	FECHA JULIO 2010		