


INSCRIPCIÓN: 1-993106-2005
 Fecha : 07/10/2005 13:01:11
 Registrador: RODRIGO CHACON ALVARADO
 ECBF93A2C1137C5166D686F64C815755

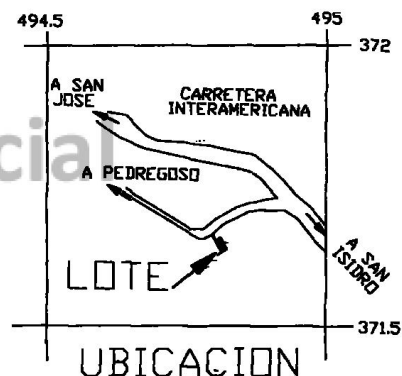
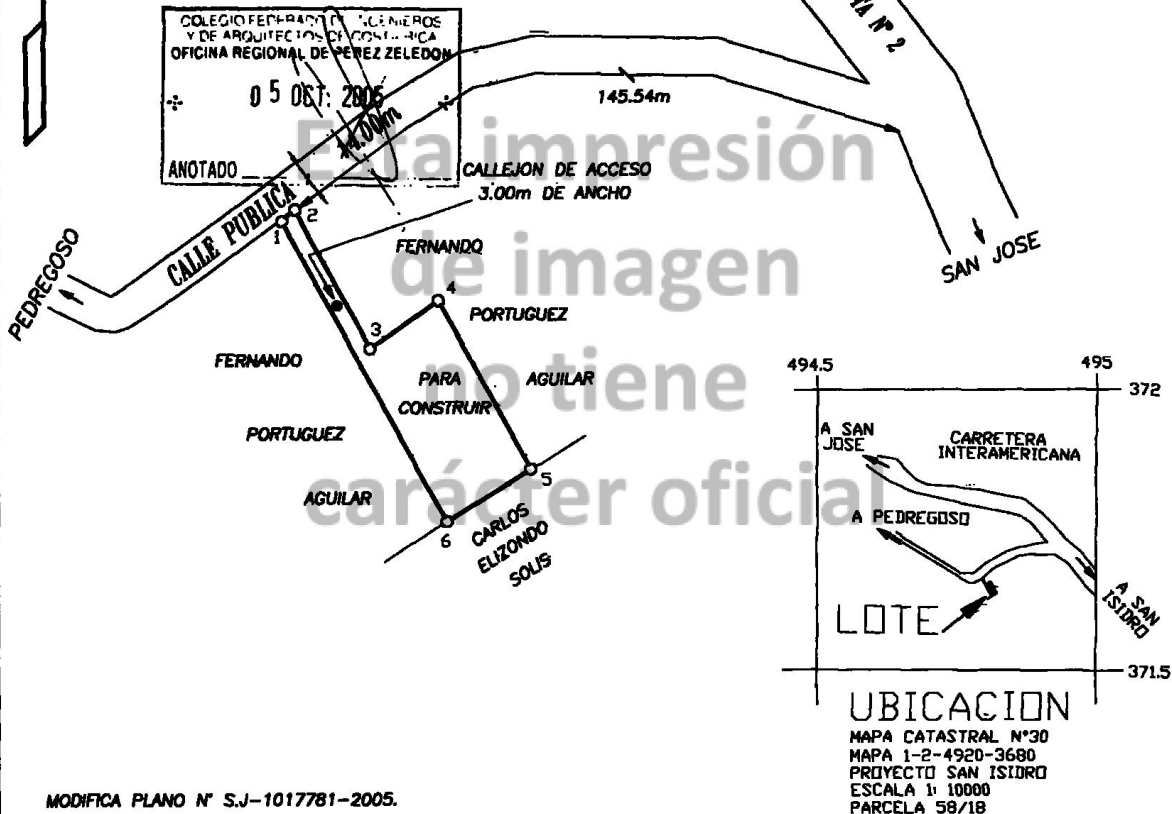
Catastro Nacional
 1-2045605
 05/10/2005 12:23:01



| LINEA | AZIMUT | DISTANCIA |
|-------|----------|-----------|
| 1-2 | 49° 19' | 3.07m. |
| 2-3 | 151° 22' | 28.26m. |
| 3-4 | 54° 46' | 14.87m. |
| 4-5 | 151° 22' | 34.55m. |
| 5-6 | 238° 28' | 17.79m. |
| 6-1 | 331° 22' | 61.37m. |



NOTAS:
 DOY FE DE QUE LOS LINDEROS SON EXISTENTES.
 LEVANTAMIENTO POLAR.
 POLIGONAL ABIERTA.
 ERROR ANGULAR ESTIMADO 00' 01'.
 ERROR LINEAL ESTIMADO : 0.01m.
 FRENTE A CALLE PUBLICA : 3.07m.



MODIFICA PLANO N° S.J-1017781-2005.

| | | | |
|--|---------------------|--|---|
| PROPIEDAD DE: FERNANDO PORTUGUEZ AGUILAR | CEDULA N° 3-154-664 | AREA 688.04 m. ² | INFORMACION REGISTRO PUBLICO ES PARTE FOLIO REAL 1244629-000 |
| | | PROTOCOLO TOMO 13549 FOLIO 106 | AREA 7350.50m. ² |
| ESCALA 1 : 1000 FECHA 08-2005 GEOYANNY SOTO CAMPOS TOPOGRAFO ASOCIADO T.A. 3888 | | SITUADO EN EL RELLENO DISTRITO 01° SAN ISIDRO DE EL GENERAL CANTON 19° PEREZ ZELEDON PROVINCIA 01° SAN JOSE | ARCHIVO 01-0805 |