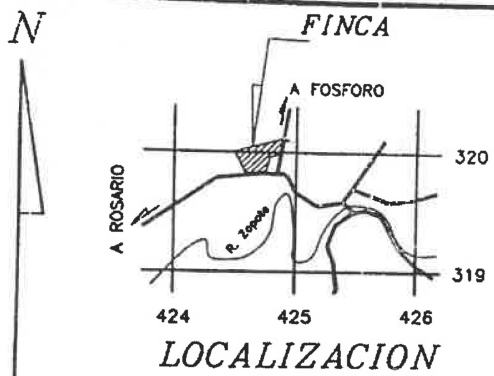
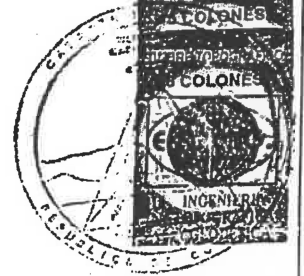




Se visa el plano de acuerdo a Art. 10 de la Ley de Planificación Urbana.

[Signature] 29/10/01

**REGISTRO NACIONAL
CATASTRO NACIONAL**
El presente plano ha cumplido con los requisitos exigidos por la ley, por lo que ha sido registrado bajo el siguiente número:
745048-2001
Fecha: 29 OCT 2001
[Signature]



LOCALIZACION

HOJA UPALA
ESCALA 1 : 50000

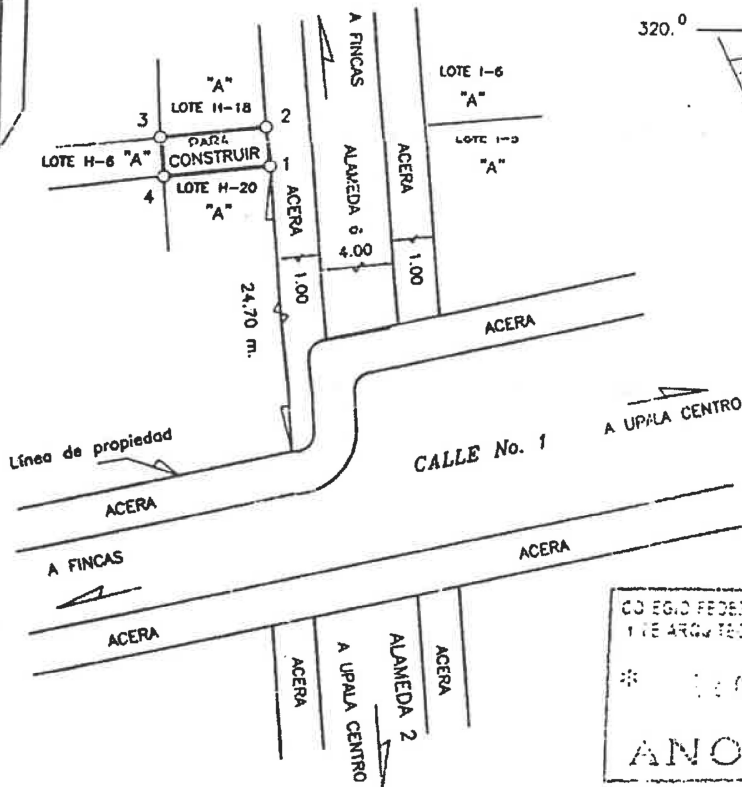
LEVANTAMIENTO POLAR
POLIGONAL ABIERTA
ERRERES ESTIMADOS:
ANGULAR 00°01',
LINEAL 0.01 m.
TODAS LAS MEDIDAS ESTAN
DADAS EN METROS.

COLINDANTE:
"A" = LA MEDIDA FELIZ S.A.

LINEA	ACIMUT		DIST.	
	'	"	m.	cm.
1 - 2	354	09	7	05
2 - 3	264	09	17	34
3 - 4	174	11	7	05
4 - 1	84	09	17	35

MODIFICA AL PLANO
CATASTRADO No. A-928568-90.

DISTANCIA TOTAL FRENTE
A ALAMEDA ES DE 7.05 m.



UBICACION

CONJUNTO HABITACIONAL DON CHU' (2ª ETAPA)
HOJA UPALA
(AMPLIACION)
ESCALA 1 : 5000

COLEGIO FEDERADO DE INGENIEROS
Y ARQUITECTOS DE COSTA RICA
29 OCT 2001
ANOTADO

PROPIEDAD DE: CEDULA JURIDICA No. 3-101-232835 LA MEDIDA FELIZ S.A.		SITUADO EN: UPALA CENTRO ES PARTE	
 HENRY MONTERO ARIAS TOPOGRAFO ASOCIADO No. TA-8163		DISTRITO: 1ª UPALA FOLIO REAL No.: 2284863-000	
		CANTON: 13ª UPALA	
AREA 122.27 m ²		PROVINCIA: 2ª ALAJUELA	
AREA SEGUN REGISTRO: 28042.72 m ²		ARCHIVO No. LOTE H - 19	
PROTOCOLO-TOMO 11254	FOLIO 72 A 82	ESCALA 1 : 1000	FECHA: SETIEMBRE 2001