
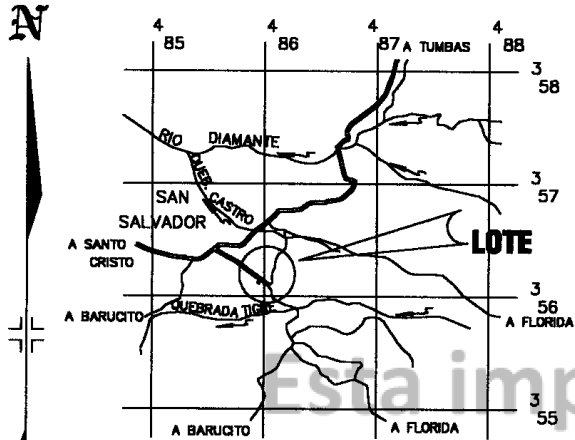


INSCRIPCIÓN: 1-960141-2004
 Fecha : 12/11/2004 15:42:50
 Registrador: ROBERTO MORENO SANCHEZ
 05B9A0DA742A5AFD64E0C33C5BF0DEB2



LINEA	ACIMUT	DIST.(m)
1- 2	201°44'	20.58
2- 3	305°44'	9.86
3- 4	021°01'	20.80
4- 1	126°33'	10.16

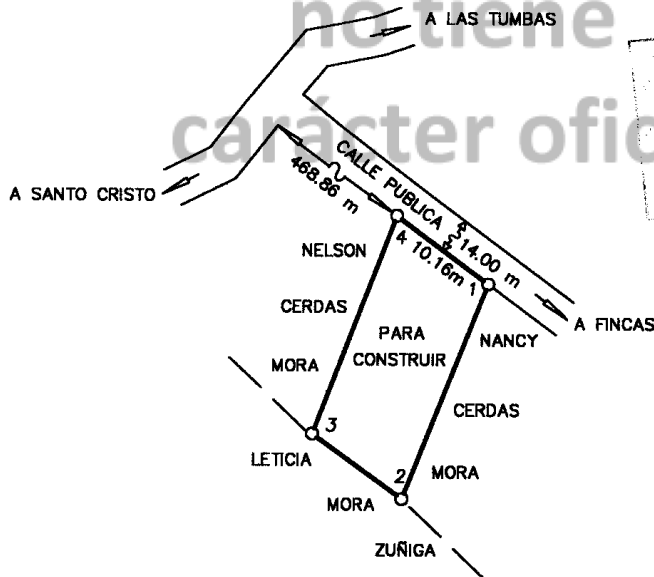


NOTAS

LEVANTAMIENTO POLAR . POLIGONAL ABIERTA
 ERROR ANGULAR ESTIMADO 00'00"
 ERROR LINEAL ESTIMADO 00.00m.
 LINDEROS EXISTENTES

UBICACION
 HOJA DOMINICAL ESCALA 1: 50000

Catastro Nacional
 1-1956246
 11/11/2004 09:43:40
 Reingreso



PROPIEDAD DE : LETICIA MORA ZUÑIGA DONA A		CEDULA No.1-334-799	SITUADO EN : SAN SALVADOR	INFORMACION REGISTRO PUBLICO ES PARTE FOLIO REAL NUMERO 1 240019-000 Area Según Registro : 208512.07 m ²
YAQUELIN CORDERO CERDAS		CEDULA No.1-1020-242	DISTRITO : 9° BARU	
		AREA : 200.27 m ²	CANTON : 19° PEREZ ZELEDON	FECHA : AGOSTO 2004
CARLOS EDUARDO CHACON PORRAS - TOPOGRAFO ASOCIADO TA-8863		ESCALA : 1: 500	PROVINCIA : 1° SAN JOSE	
PROTOCOLO TOMO : 13426	FOLIO : 12	ARCHIVO N°: D 1 LIBRETA No 88 FOLIO 48 BARU/CERDAS		