

INSCRIPCIÓN: 3-1856455-2015

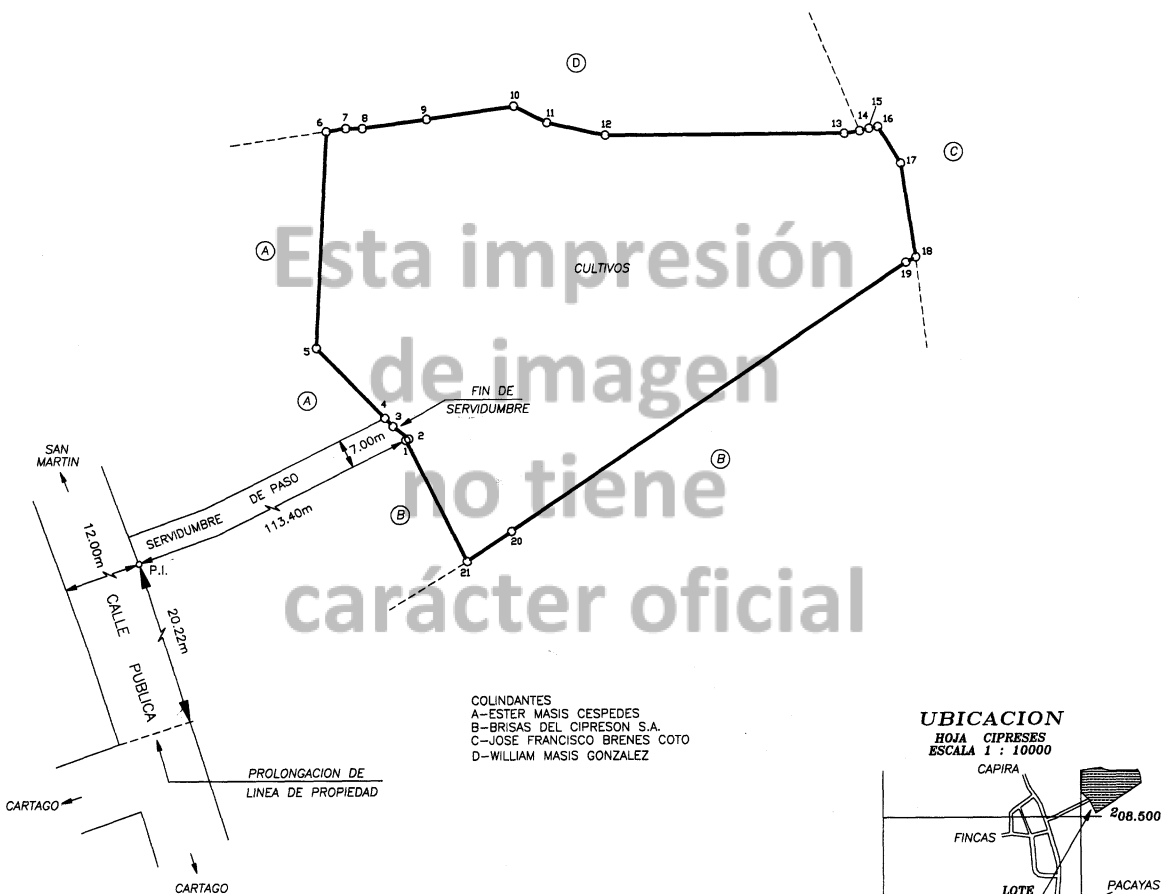
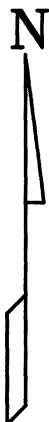
Fecha: 26/10/2015 08:51:40
 Registrador: ALBERTO GONZALEZ CHAVES
 3450E2653A0D1664E37F389D31117D41

Catastro Nacional
 2015-77060-C
 23/10/2015 08:45:52
 Reinscripción [Apelación]
 Catastro Nacional
 2015-77060-C
 09/10/2015 14:43:08
 Reinscripción

LINEA	AZIMUT	DISTANCIA
1-2	63°28'	0.81m
2-3	308°50'	4.96m
3-4	316°17'	2.74m
4-5	316°19'	23.81m
5-6	2°40'	52.94m
6-7	81°16'	4.78m
7-8	89°38'	4.03m
8-9	82°16'	15.81m
9-10	81°40'	21.54m
10-11	116°38'	9.02m
11-12	102°23'	14.62m
12-13	89°47'	58.35m
13-14	81°28'	3.77m
14-15	74°47'	2.36m
15-16	78°32'	2.17m
16-17	148°25'	10.55m
17-18	171°03'	23.20m
18-19	242°57'	2.74m
19-20	235°55'	116.52m
20-21	236°21'	13.20m
21-1	333°28'	33.01m

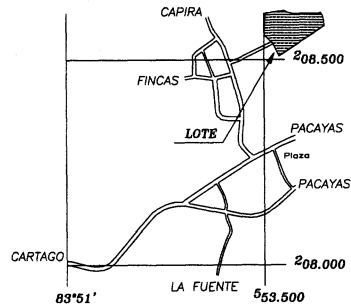
ENTERO NUMERO: 000201775689

NOTAS:
 -DOY FE QUE LOS LINDEROS SON EXISTENTES.
 -LEVANTAMIENTO POLAR POLIGONAL ABIERTA
 ERRORES ESTIMADOS: ANGULAR 00°00'30", LINEAL 0.01m
 -MODIFICA LOS PLANOS C-486233-1982, C-781450-2002
 -FRENTE A SERVIDUMBRE DE PASO DEL VERTICE 1 AL 4 8.51m
 -PARA RECTIFICAR AREA



COLINDANTES
 A-ESTER MASIS CESPEDES
 B-BRISAS DEL CIPRESO S.A.
 C-JOSE FRANCISCO BRENES COTO
 D-WILLIAM MASIS GONZALEZ

UBICACION
 HOJA CIPRESES
 ESCALA 1 : 10000



09 OCT 2015
 ANOTADO

FOLIO REAL 3190645-000	AREA SEGUN REGISTRO 10712.71m ²	AREA 10131 m ²	SITUADO EN CAPIRA DISTRITO 4° CIPRESES CANTON 7° OREAMUNO PROVINCIA 3° CARTAGO
PROTOCOLO TOMO 19342	FOLIO 108	ESCALA 1 : 1000	<i>[Signature]</i> LUIS AGUILAR VARELA TOPOGRAFO ASOCIADO T.A.-4167
		FECHA AGOSTO DE 2015	ARCHIVO DRRG-88-2011