





# Búsqueda plano

Búsqueda plano ➔

Provincia	Número	Año	Número de plano	Fecha inscripción	Superficie (m <sup>2</sup> )	Estado	Detalles
6	423077	1997	60423077199	31/12/1997	607.76	Inscrito	<div style="text-align: center;">  </div>

10 ▼

+ -

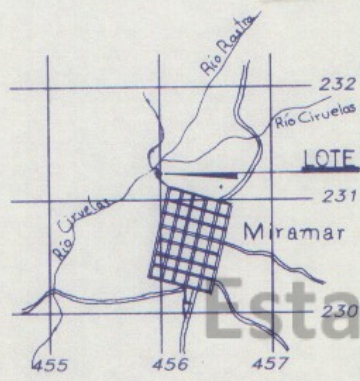




250-P-4-1-6

**CATASTRO NACIONAL**  
**153 269**  
 ROLLO IMAGEN  
 SECCION MICROFILM AÑO 1997

**REGISTRO NACIONAL**  
**CATASTRO NACIONAL**  
 El presente plano ha cumplido con los requisitos exigidos por la ley, por lo que ha sido registrado bajo el siguiente número:  
**P-423077-94**  
 Fecha **05 AGO 1997**  
 Firma Autorizada



**DERROTERO**

LINEA	RUMBO	DIST.
		m
1 2	N 51 21 W	24.63
2 2A	N 42 60 E	5.05
2A 2B	N 44 40 E	2.86
2B 3	N 55 55 E	23.66
3 4	S 28 56 E	19.61
4 1A	S 41 48 W	7.70
1A 1	S 41 34 W	15.31



**UBICACION**

HOJA MIRAMAR  
 ESCALA 1:50 000



SE INSCRIBE ESTE PLANO SIN PERJUICIO DE LOS DERECHOS DEL ESTADO PARA TODOS LOS EFECTOS DE LAS LIMITACIONES QUE LAS LEYES DE AGUAS, CAMINOS Y ZONA MARITIMO TERRESTRE ESTABLESCAN.

**NOTAS:**

LEVANTAMIENTO POLAR CON RADIALES A LOS VERTICES.  
 POLIGONAL ABIERTA.  
 ERROR ANGULAR ESTIMADO: 0'01"  
 ERROR LINEAL ESTIMADO: 0.01 m

Colegio Federado de Ingenieros y de Arquitectos de Costa Rica  
 31 JUL 1997  
**ANOTADO**

EN POSESION: MYNOR CAMPOS GARCIA  CEDULA: 6-195-619	SITUADO EN MIRAMAR DISTRITO: 01' MIRAMAR CANTON: 04' MONTES DE ORO PROVINCIA: 06' PUNTARENAS	AREA: 607.76 m <sup>2</sup> AREA SEGUN REGISTRO:	ESCALA: 1 : 500 PROTOCOLO TOMO: 8633 FOLIO: 72
	INFORMACION DEL REGISTRO PUBLICO  PARA INFORMACION POSESORIA	EDWIN OLIVARES JIMENEZ TOPOGRAFO ASOCIADO T.A. 7814	FECHA: JULIO-1997 ARCHIVO: EDW2

