

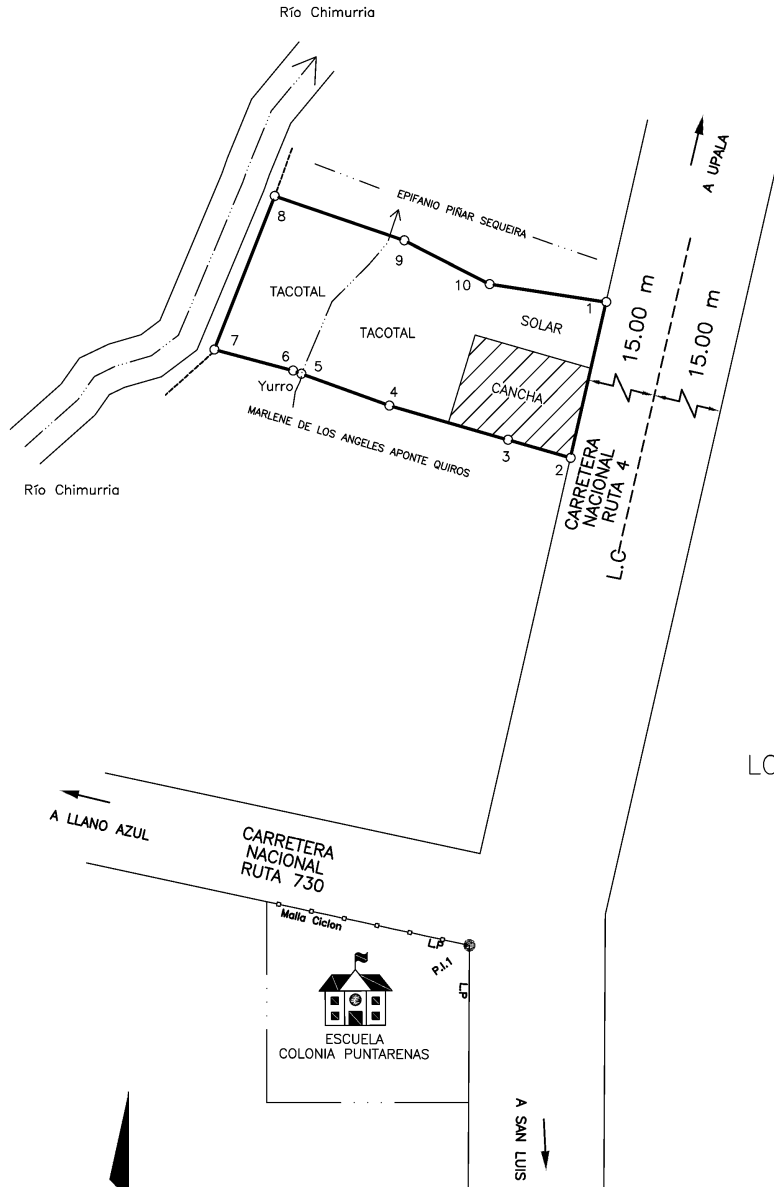
REGISTRO NACIONAL
 SUBDIRECCIÓN CATASTRAL
 INSCRIPCIÓN No: 2-3447-2024
 Fecha: 24/01/2024 17:09:14
 Registrador: KATHERINE ROJAS BORBON
 B5BA9F96D3DD73F64CFD02FDC65D9EBE

Catastro Nacional
 2024-3957-C
 19/01/2024 08:33:06
 Ingreso

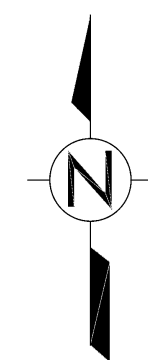
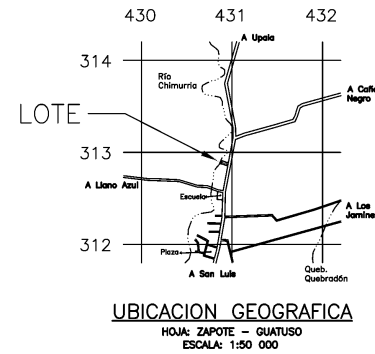
cfia
 Contrato 1114473
 Fecha 18/01/2024
 Visado CFIA

ENTERO N° : 539292800

DERROTERO		
LINEA	A C I M U T	DIST.(m)
1-2	193° 04.5'	34.80
2-3	285° 53.4'	14.38
3-4	285° 50.7'	27.25
4-5	289° 35.8'	20.61
5-6	290° 00.3'	1.96
6-7	284° 49.2'	18.00
7-8	021° 47.4'	35.96
8-9	108° 42.4'	30.20
9-10	116° 39.6'	21.12
10-1	098° 36.7'	26.04



NOTAS:
 LEVANTAMINETO POLAR. POLIGONAL ABIERTA.
 DOY FE DE QUE LOS LINDEROS SON EXISTENTES.
 ERROR ANGULAR ESTIMADO 0' 01ú
 ERROR LINEAL 0.01 M.
 DISTANCIA FRENTE A CARRETERA NACIONAL DEL VÉRTICE N°1 AL N°2 DE 34.80m.
 MODIFICA AL PLANO A-285230-1995
 P.I: PUNTO DE INTERSECCIÓN
 L.P: LINEA DE PROPIEDAD
 L.C: LINEA DE CENTRO
 ESTE PLANO SERVIRÁ ÚNICAMENTE PARA REALIZAR EL MOVIMIENTO REGISTRAL. UNA VEZ INSCRITA LA RECTIFICACIÓN DE ÁREA RESPECTIVA, EL PLANO SURTIRÁ LOS EFECTOS JURÍDICOS CORRESPONDIENTES DESDE LA FECHA DE SU INSCRIPCIÓN EN LA SUBDIRECCIÓN CATASTRAL.
 REFERENCIA A ESQUINA DEL VERTICE N°2 AL P.I.1:
 DISTANCIA: 286.24m
 AZIMUT: 192°14'36"
 AFECTADO POR LA LEY FORESTAL NO.7575, ARTICULO 33.
 AFECTADO POR LA LEY DE AGUAS NO.276 Y SUS REFORMAS



INFORMACION DE REGISTRO FOLIO REAL: 2 325067-000 ÁREA SEGÚN REGISTRO: 2813.59m ²	AREA: 2700m²	Situado en Colonia Puntarenas Distrito: 01° Upala Canton: 13° Upala Provincia: 2° Alajuela
	PROTOCOLO TOMO: 23434 FOLIO: 012	
LUIS DIEGO ROSALES CHAVARRIA INGENIERO TOPOGRAFO IT- 32700 LUIS DIEGO ROSALES CHAVARRIA A (FIRMA)		Firmado digitalmente por LUIS DIEGO ROSALES CHAVARRIA (FIRMA) Fecha: 2024.01.17 20:47:08 -06'00'