

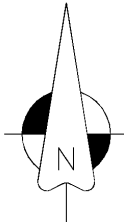
REGISTRO INMOBILIARIO
SUBDIRECCIÓN
CATASTRAL
 INSCRIPCIÓN No:
2-2130978-2019
 Fecha : 10/06/2019 07:16:50
 Registrador: GERARDO CHAVES BONILLA
 9A5A6DEA157C0F68F83A440157188650

Catastro Nacional
2018-56687-C
 06/06/2019 14:23:38
 Reingreso

cfia
 Contrato 791941
 Fecha 06/06/2019
 Sellado CFIA

Entero Bancario
 Documento No. 000243636962
 Documento No. 000272177342

LINEA	ACIMUT	DIST.(m)
1 - 2	295° 12.2'	19.14
2 - 3	204° 27.2'	50.63
3 - 4	116° 51.2'	06.00
4 - 5	024° 28.2'	34.58
5 - 6	114° 39.2'	13.10
6 - 1	024° 33.7'	16.10



NOTAS:

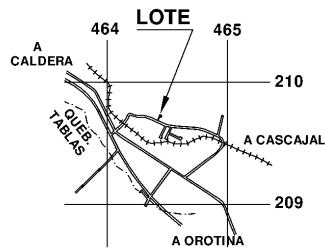
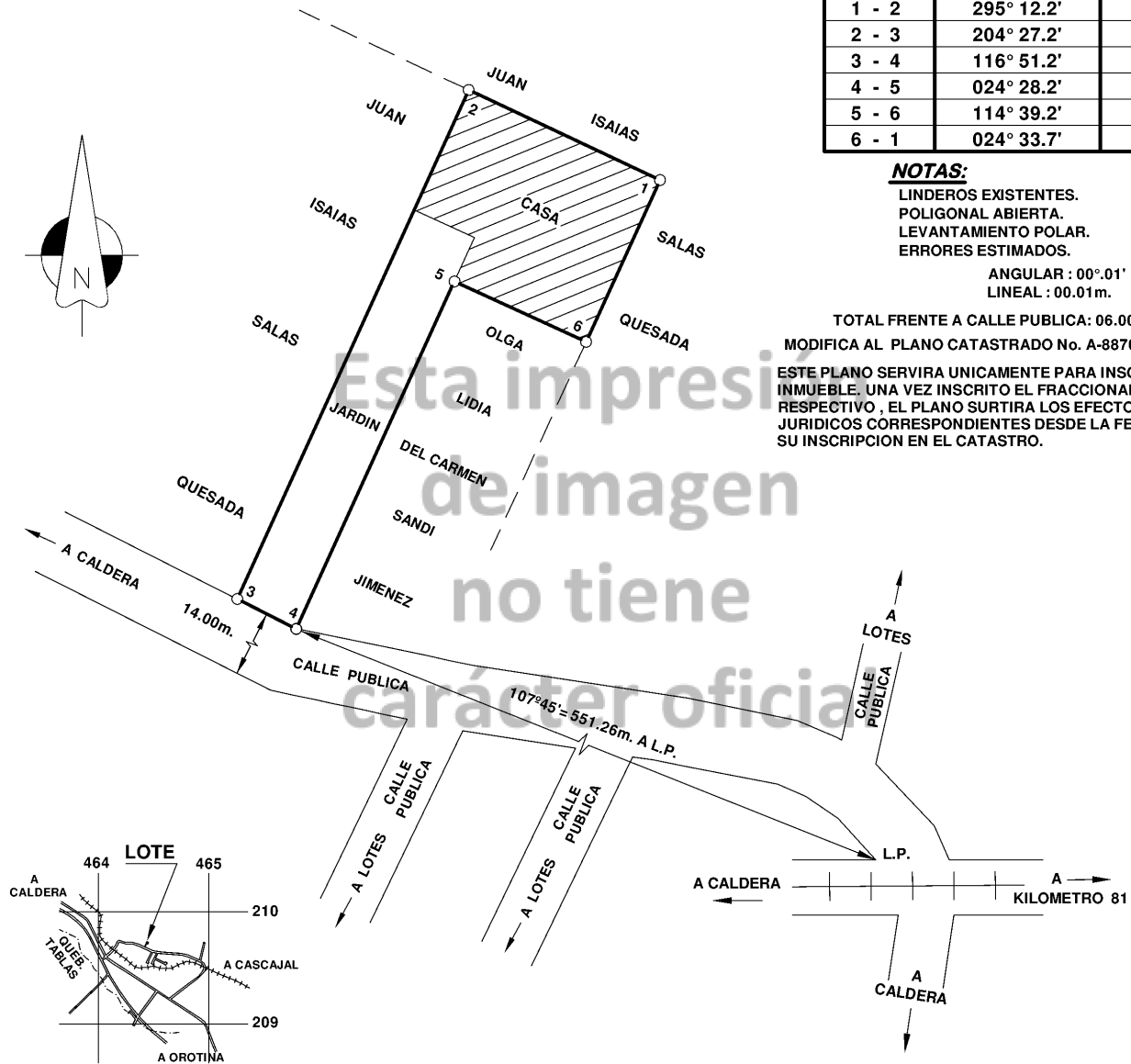
LINDEROS EXISTENTES.
 POLIGONAL ABIERTA.
 LEVANTAMIENTO POLAR.
 ERRORES ESTIMADOS.

ANGULAR : 00°.01'
 LINEAL : 00.01m.

TOTAL FRENTE A CALLE PUBLICA: 06.00m.

MODIFICA AL PLANO CATASTRADO No. A-887024-2003.

ESTE PLANO SERVIRA UNICAMENTE PARA INSCRIBIR EL INMUEBLE. UNA VEZ INSCRITO EL FRACCIONAMIENTO RESPECTIVO, EL PLANO SURTIRA LOS EFECTOS JURIDICOS CORRESPONDIENTES DESDE LA FECHA DE SU INSCRIPCION EN EL CATASTRO.



UBICACION
 HOJA BARRANCA
 ESCALA 1 : 50000

ES PARTE DE : FOLIO REAL No 2394068-000		SITUADO EN: LA UVITA	
		DISTRITO: 05 LA CEIBA	
		CANTON : 09 OROTINA	
		PROVINCIA: 02 ALAJUELA	
PROTOCOLO TOMO 20408	FOLIO. 128	AREA: 517 m²	ARCHIVO No.
		AREA SEGUN REGISTRO 971.84 m²	FECHA. 11/10/2017
		ESCALA. 1:500	

