

# INSCRIPCIÓN: 4-1678450-2013

Fecha : 16/08/2013 10:33:27  
 Registrador: ROSA MARIA MADRIGAL ABARCA  
 8180E47C92FDE07D03CC283A4DC8B355

Catastro Nacional  
**2013-58170-C**  
 14/08/2013 13:22:52  
 Reingreso

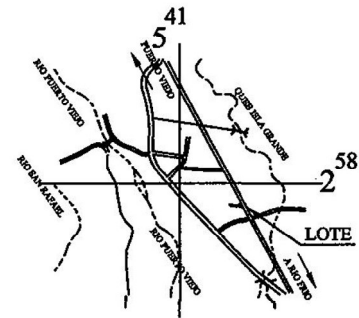

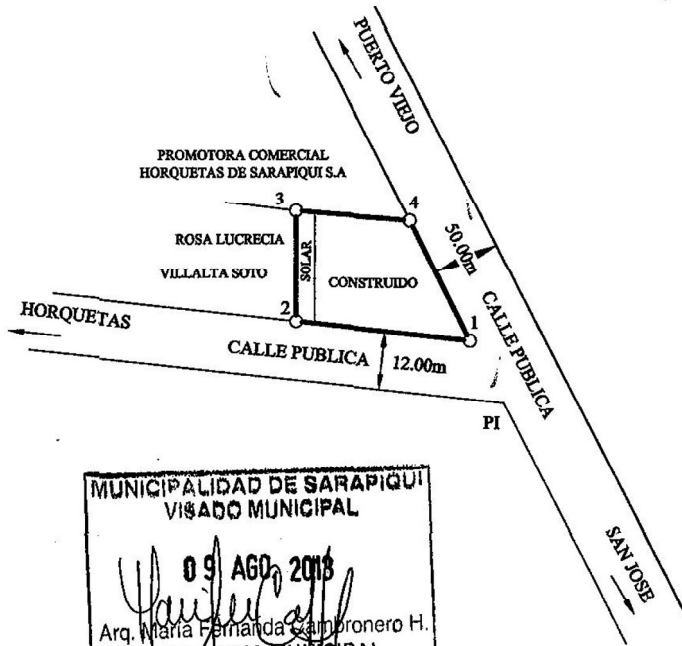
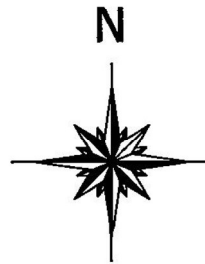
*devecho*

Catastro Nacional  
**2013-58170-C**  
 11/07/2013 14:26:11

**NOTAS:**

- NO SE ESTABLECIERON LINDEROS
- LEVANTAMIENTO POLAR, POLIGONAL ABIERTA
- ERRORES ESTIMADOS ANGULAR 00°01' LINEAL 0.01m
- DISTANCIA FRENTE A CALLE PUBLICA: 49.63m.
- MODIFICA AL PLANO CATASTRADO No. H-0043922-1992

DERROTERO		
LINEA	ACIMUT	DIST.(m)
1 - 2	276° 22.0'	28.00
2 - 3	000° 06.0'	17.76
3 - 4	094° 37.6'	18.27
4 - 1	153° 42.0'	21.63



**UBICACION GEOGRAFICA**  
 HOJA RIO SUCIO  
 ESCALA 1:50000



AREA:	417 m <sup>2</sup>
AREA SEGUN REGISTRO:	417.93 m <sup>2</sup>

<b>FOLIO REAL</b> 4137144-000;	<b>FECHA</b> JULIO 2013	 JAVIER SANTOS VILLARREAL INGENIERO TOPOGRAFO IT-20916	<b>SITUADO EN:</b> HORQUETAS <b>DISTRITO:</b> 3° HORQUETAS <b>CANTON:</b> 10° SARAPIQUI <b>PROVINCIA:</b> 4° HEREDIA
<b>RAZÓN DE INSCRIPCIÓN:</b> FINCA COMPLETA	<b>ESCALA</b> 1:1000		<b>PROTOCOLO</b> TOMO: 18405 FOLIO: 068